



Secretaria de Desenvolvimento Social, Criança e Juventude
Secretaria Executiva de Assistência Social
Gerência de Projetos e Capacitação
Centro Universitário Tabosa de Almeida – ASCES-UNITA



CURSO

ATUALIZAÇÃO EM VIGILÂNCIA SOCIOASSISTENCIAL DO SISTEMA ÚNICO DE ASSISTÊNCIA SOCIAL (SUAS)

Módulo III

Facilitador(a): Juliana Cintia



MACROATIVIDADES DA VIGILÂNCIA SOCIOASSISTENCIAL

MÓDULO III	TÓPICOS
Macroatividades da Vigilância Socioassistencial	<p>3.1 Organização, estruturação e padronização de informações;</p> <p>3.2 Sistemas de informação: principais instrumentos e fontes de informação para a vigilância socioassistencial;</p> <p>3.3 Elaboração de diagnósticos e estudos</p> <p>3.4 Monitoramento e avaliação;</p> <p>Planejamento e organização de ações de busca ativa.</p>





COMO “PENSAR” O TERRITÓRIO NUMA PERSPECTIVA SOCIOASSISTENCIAL?



- QUANDO OBSERVO O MUNDO AO MEU REDOR O QUE INTERFERE NO MEU OLHAR?
- QUE ELEMENTOS ACIONAMOS QUANDO CONSTRUÍMOS UMA INTERPRETAÇÃO ACERCA DA REALIDADE?
- QUAIS OS LIMITES QUE REVELAM A PARCIALIDADE DO NOSSO OLHAR?



TRABALHO EM GRUPO

TERRITÓRIO SENSORIAL:

Neste momento faremos uma atividade de reconhecimento do território utilizando nossos cinco sentidos. Divididos em grupos vamos apreender um território determinado a partir das nossas capacidades sensoriais.

Teremos as cinco equipes:

- Visão
- Audição
- Paladar
- Tato
- Olfato



MACROATIVIDADES DA VIGILÂNCIA SOCIOASSISTENCIAL

Quais os desafios da Gestão de Informações?



MACROATIVIDADES DA VIGILÂNCIA SOCIOASSISTENCIAL

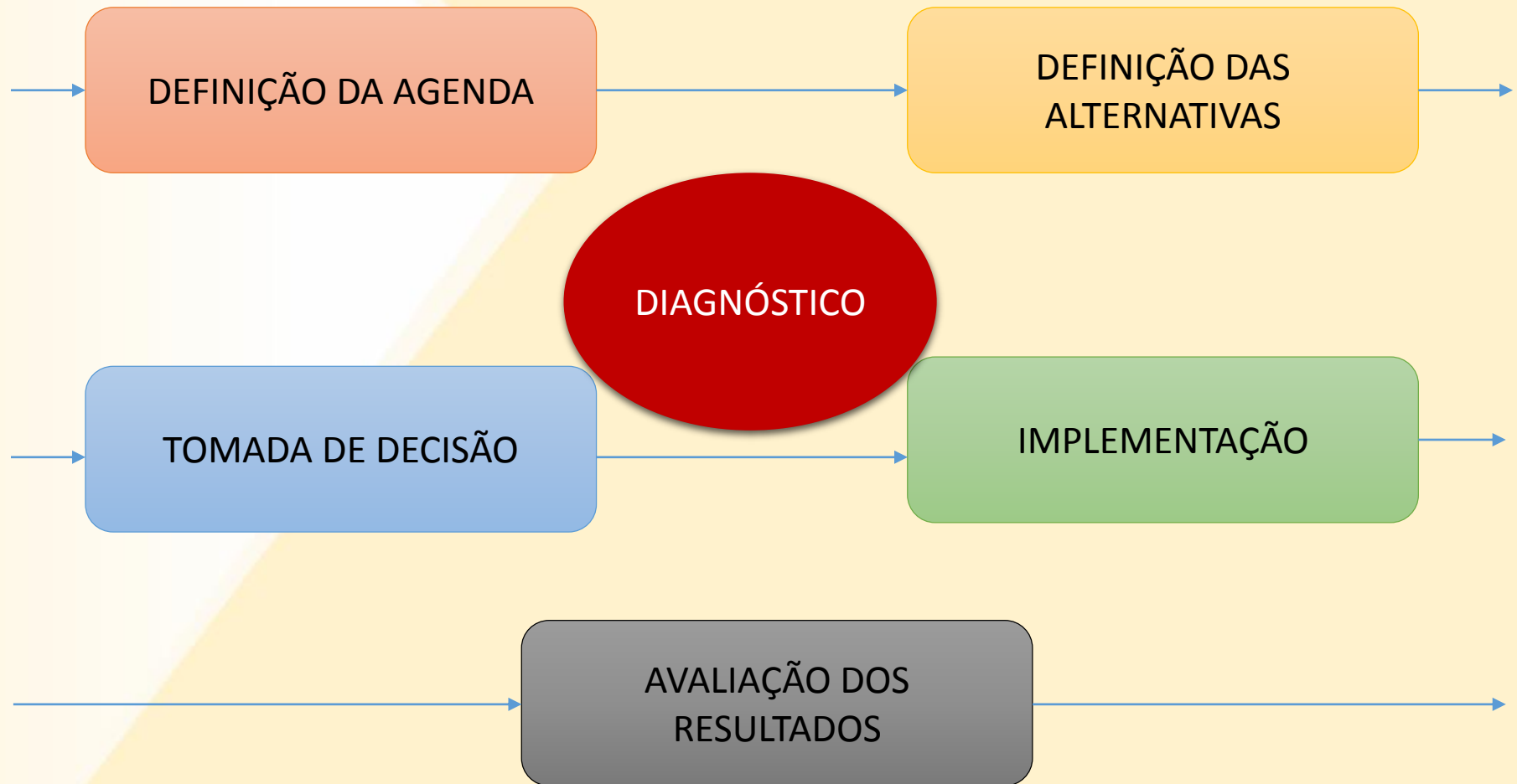
Planejamento

Supervisão

Execução



CICLO DE POLÍTICAS PÚBLICAS





POLÍTICAS PÚBLICAS

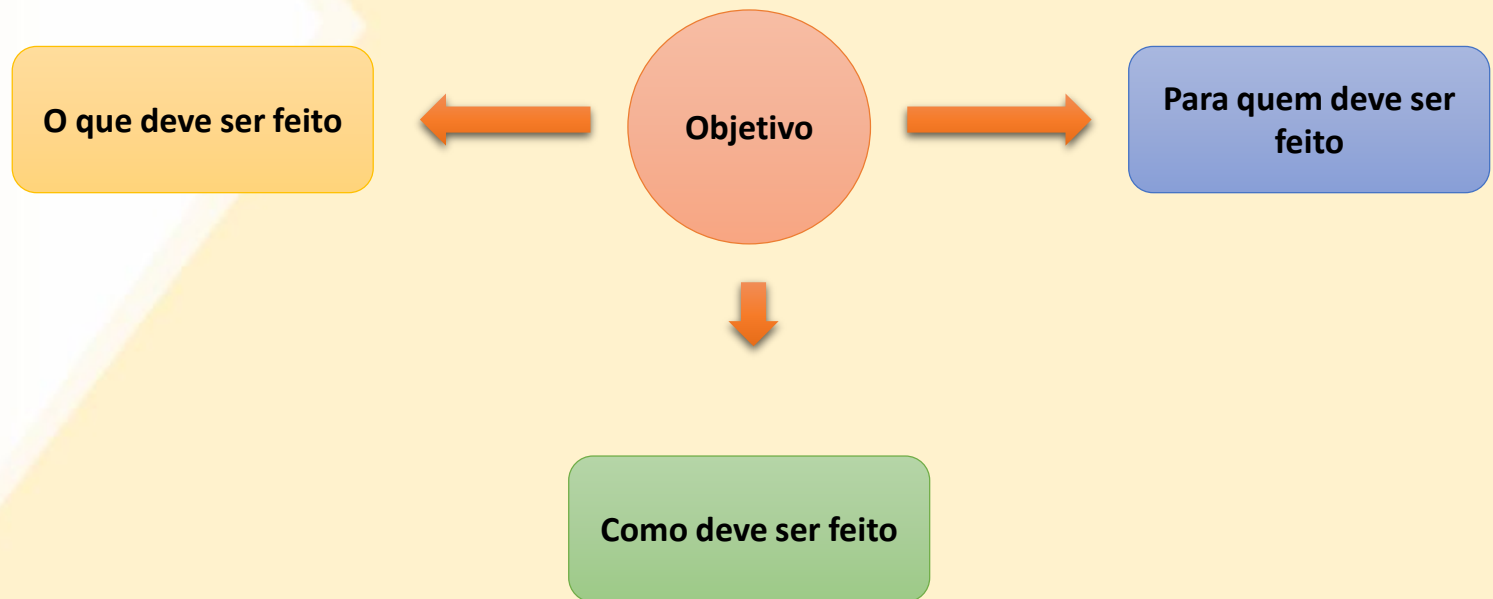
EFICIÊNCIA

EFICÁCIA

EFETIVIDADE



MODELO DE ATENÇÃO BÁSICA





DIAGNÓSTICO ELEMENTOS BÁSICOS

INFORMAÇÕES SOBRE A REALIDADE LOCAL

Informações sociais, demográficas, educacionais, de saúde e econômicas

Descrição da Rede Socioassistencial, sua capacidade de cobertura e georeferenciamento.

DEMANDAS DA POPULAÇÃO DESTINATÁRIA

Identificação de demandas expressas, emergentes e potenciais

Identificação dos territórios com concentração de população em situação de vulnerabilidade



MACROATIVIDADES DA VIGILÂNCIA SOCIOASSISTENCIAL





MACROATIVIDADES DA VIGILÂNCIA SOCIOASSISTENCIAL

O processamento das informações à nível de Vigilância Socioassistencial deve orientar as ações de busca ativa.




MACROATIVIDADES DA VIGILÂNCIA SOCIOASSISTENCIAL

REGISTRO DE INFORMAÇÕES



MACROATIVIDADES DA VIGILÂNCIA SOCIOASSISTENCIAL

Proteção Social Básica e Proteção Social Especial fornecem informações



Vigilância Socioassistencial retorna com essas informações dando sentido a elas

A informação registrada precisar ter sentido e utilidade para quem registra.



MACROATIVIDADES DA VIGILÂNCIA SOCIOASSISTENCIAL

Um passo importante para a equipe de Vigilância é identificar as fontes de dados e informações já existentes nos territórios em que se atua. Essas fontes podem ser as mais diversas possíveis, indo desde uma série de aplicativos disponibilizados nacionalmente (CadÚnico, CECAD, Censo SUAS, Sagi), como informações coletadas pelos profissionais dos serviços.



MACROATIVIDADES DA VIGILÂNCIA SOCIOASSISTENCIAL

Uma primeira aproximação dos sistemas de informação, necessária à equipe de vigilância, demanda o investimento de tempo em explorar os aplicativos (Censo SUAS, RMA, aplicativos estaduais e municipais).



MACROATIVIDADES DA VIGILÂNCIA SOCIOASSISTENCIAL

Nem todas as informações necessárias para o planejamento da Assistência Social são de gestão da própria assistência, por exemplo, informações de saúde, habitação, educação podem ser relevantes para se cumprir as responsabilidades da Vigilância, portanto, nesse casos, é imprescindível também a articulação com outros setores a fim de cruzar os dados que se fizerem necessários.



MACROATIVIDADES DA VIGILÂNCIA SOCIOASSISTENCIAL

ATIVIDADE

Vamos exercitar nossa capacidade de reflexão acerca de dados que tem pertinência à atuação da Assistência Social e que se encontram sistematizados em outra política.



MACROATIVIDADES DA VIGILÂNCIA SOCIOASSISTENCIAL

Segundo dados colhidos no Mapa da Violência contra a criança e o adolescente, em 2011, o **SINAN – Sistema de Informação de Agravos de Notificação** registrou em Pernambuco o atendimento de **5.851 casos**. Colocando nosso estado como **recordista**, na região nordeste, em número de **atendimentos de crianças e adolescentes vítimas de violência no Sistema Único de Saúde**.



MACROATIVIDADES DA VIGILÂNCIA SOCIOASSISTENCIAL

ATIVIDADE

- ✓ Observando o dado fornecido pelo SINAN façam uma reflexão sobre como esta informação pode ser útil à nível de Assistência Social.
- ✓ Quais elementos a vigilância deve considerar em relação a esta informação para qualifica-la numa perspectiva socioassistencial?
- ✓ Quais informações à nível de assistência social nós podemos agregar a este dado do SINAN com o intuito de qualificar o trabalho das equipes?



MACROATIVIDADES DA VIGILÂNCIA SOCIOASSISTENCIAL





QUAIS INFORMAÇÕES DEVEMOS CONSIDERAR?

Em muitas situações, é comum encontrar diagnósticos que focam apenas em questões socioeconômicas mais amplas, como educação e saúde, questões que são importantes, mas não dialogam diretamente com o planejamento específico da Assistência Social, por isso, **é importante ressaltar que os diagnósticos socioterritoriais no âmbito da Assistência devem se preocupar em levantar informações úteis para a própria Assistência, como situações de trabalho infantil, idosos dependentes, situações de violação de direitos, entre outros.**

- Informações especializadas dos riscos e vulnerabilidades;
- informações das demanda de serviços de proteção social básica e de proteção social especial;
- informações especializadas referentes ao tipo e volume de serviços efetivamente disponíveis e ofertados à população dentre outras.



- Identificação das necessidades;
- Detecção dos problemas prioritários e respectivas causalidades;
- Recursos e potencialidades locais, que constituem reais oportunidades de desenvolvimento.

É importante...

que os municípios incorporem a **utilização da base de dados do Cadastro Único de Programas Sociais – CadÚnico** – como ferramenta para construção de mapas de vulnerabilidade social dos territórios, para traçar o perfil de populações vulneráveis e para estimar a demanda potencial dos serviços de Proteção Social Básica.

Para refletir...

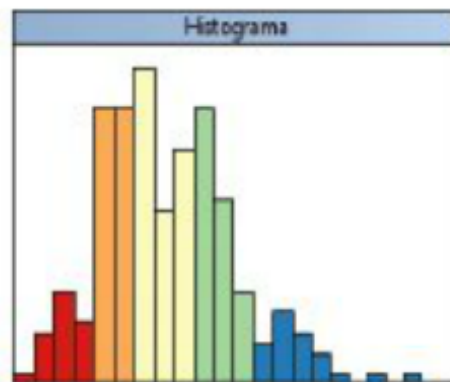
Figura 12 – Histograma e mapa do IDH-M dos municípios do Estado da Paraíba



REFLITA

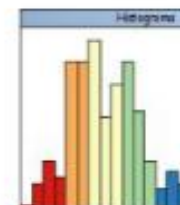
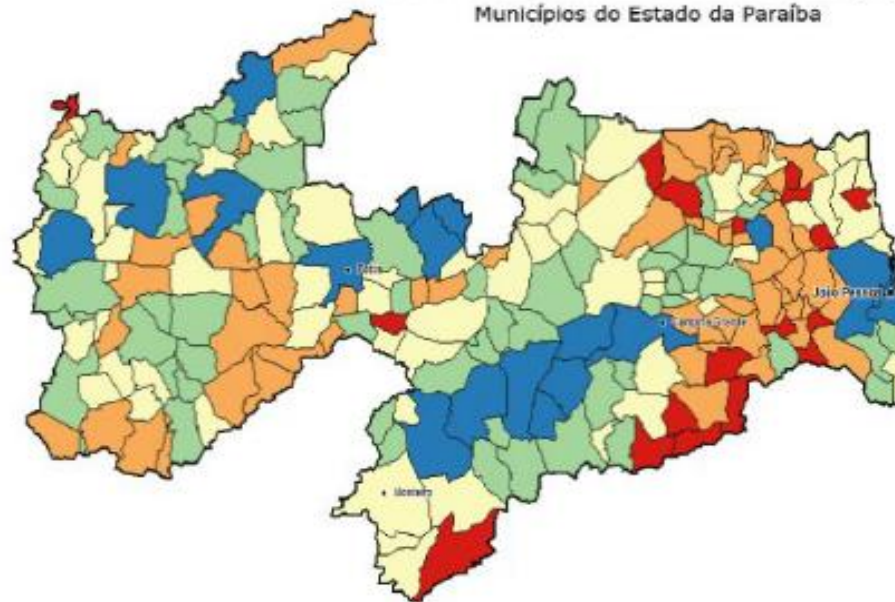
Exemplo 1 -

Imagine que você seja um gestor da Paraíba que quisesse saber sobre o IDH dos municípios para tomar alguma decisão. Suponha que um técnico lhe entregue o seguinte histograma que mostra que os municípios vermelhos são mais vulneráveis e têm um baixíssimo IDH, enquanto os de azul estão com mais alto IDH.



Essa informação é boa. Mas, caso um outro técnico lhe entregue a mesma informação TERRITORIALIZADA (georreferenciada, espacializada). Você, enquanto gestor, terá maior facilidade de escolher suas prioridades e, além disso, irá montando um mapa mental que vai se enriquecendo na medida em que vários diagnósticos georreferenciados forem sendo criados.

Índice de Desenvolvimento Humano Municipal, 2000
Municípios do Estado da Paraíba



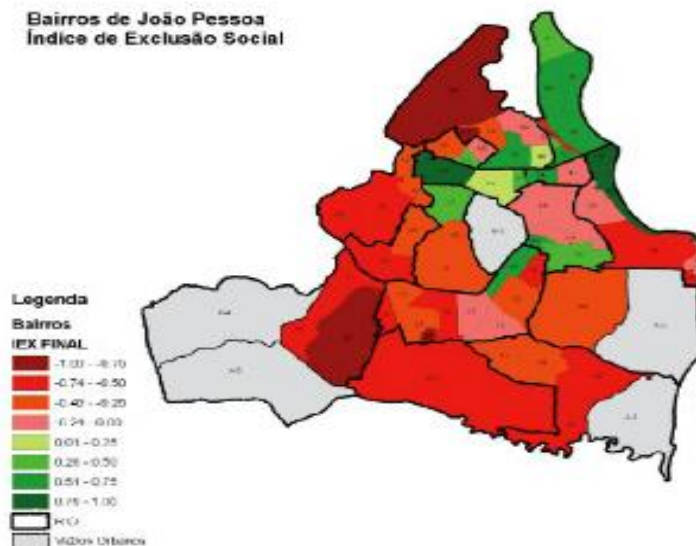
CapacitaSUAS Caderno 3, 2013:69.

Exemplo 2 -

Antes de prosseguir, gostaria que você observasse mais especificamente o Índice de Exclusão / Inclusão Social de João Pessoa no mapa abaixo.

Em contraponto, a figura abaixo representa uma cartografia da exclusão/inclusão social da cidade de João Pessoa, onde são identificados seus 59 bairros, cujo cálculo final demonstra as **desigualdades intraurbanas** existentes na capital da Paraíba, e que coloca em cheque o índice médio do mapa anterior que indicava um alto grau de desenvolvimento humano. Os bairros mais incluídos são identificados com a cor verde e os bairros mais excluídos são reconhecidos pela cor vermelha, que aparece como mais preponderante.

Bairros de João Pessoa
Índice de Exclusão Social



Fonte: Topografia Social da cidade de João Pessoa, 2010. PUCSP/CEDEPE/CEDEST/UFPB



MACROATIVIDADES DA VIGILÂNCIA SOCIOASSISTENCIAL

A Vigilância é corresponsável pelas informações prestadas e pelo próprio sistema. Então, por exemplo, a Vigilância deve **coordenar o processo de preenchimento** do CADSUAS, do Censo SUAS e do RMA, analisando e validando as informações prestadas por outras áreas. Quando seu município/estado propõe um sistema, a Vigilância deve ter papel central em sua elaboração e qualificação, bem como posterior **gestão e monitoramento**. Quando não está em seu âmbito de atuação, deve ser ativo em informar problemas identificados. Logo, espera-se da Vigilância **um olhar qualificado sobre os números e dados**, que lhe permite efetivar a gestão da informação.



MACROATIVIDADES DA VIGILÂNCIA SOCIOASSISTENCIAL

As ações de Vigilância devem ser incorporadas no cotidiano e dar suporte as ações de planejamento auxiliando os profissionais a:

- a) Organizar os processos de trabalho dentro de uma lógica de **interdisciplinaridade** e **intersectorialidade**;
- b) Tornar os procedimentos de registro uma atividade inerente às práticas de **acolhimento, atendimento e acompanhamento**;
- c) Desenvolver um olhar que exercite o diálogo entre os **aspectos micro e macrossociais** inerentes ao cotidiano dos usuários dos equipamentos;



MACROATIVIDADES DA VIGILÂNCIA SOCIOASSISTENCIAL

Que tal parar para refletir sobre as diferenças entre atendimento e acompanhamento e a importância do registro correto destas informações?



GABINETE DA SECRETÁRIA DE ASSISTÊNCIA SOCIAL DE JUNÍPERO

“TUDO PELO SOCIAL”



MACROATIVIDADES DA VIGILÂNCIA SOCIOASSISTENCIAL

PRINCIPAIS FONTES E INSTRUMENTOS DE INFORMAÇÃO



MACROATIVIDADES DA VIGILÂNCIA SOCIOASSISTENCIAL

REDE SUAS

Contém um conjunto de aplicativos, de natureza gerencial, que permite o registro e a divulgação de dados sobre recursos repassados, acompanhamento e gerenciamento de convênios, suporte à gestão orçamentária e aplicativos.



MACROATIVIDADES DA VIGILÂNCIA SOCIOASSISTENCIAL

REDE SUAS — Suas

www.mds.gov.br/suas/redesuas

you are here: home → suas → rede suas

Menu Principal	
Conheça o SUAS	
S N A S	
Gestão do SUAS	
Benefícios Assistenciais	
Proteção Social Básica	
Proteção Social Especial	
FNAS (acesso ao Sicon)	
Fóruns	
Rede SUAS	CadSUAS
Informativos SUAS	SUASweb
Certificação	SISJOVEM

REDE SUAS

A RedeSUAS é o sistema de informação do Sistema Único de Assistência Social e tem a função de responder as novas necessidades de informação e comunicação no âmbito do SUAS.

É estruturada segundo a organização da política pública de assistência social, atendendo as necessidades informacionais dos setores que compõem a política: gestores, técnicos, entidades, sociedade civil e usuários.

CadSUAS	O CadSUAS é o sistema de cadastro do SUAS, que comporta todas as informações cadastrais de prefeituras, órgão gestor, fundo e conselho municipal e entidades que prestam serviços socioassistenciais
SUASweb	O SUASweb é o ambiente de funcionalidades específico para a gestão do Sistema Único de Assistência Social que compreende o plano de Ação e o Demonstrativo Sintético de Execução Fisicofinanceira além de informações sobre as contas correntes, saldos, repasses e cadastros
SISJOVEM	SISTEMA EM MANUTENÇÃO O GeoSUAS é o sistema de georreferenciamento do SUAS. Foi desenvolvido com a finalidade de subsidiar a tomada de decisões no processo de gestão da política nacional de assistência social e resulta da integração de dados e mapas servindo de base para a construção de indicadores
BPC na ESCOLA	SISTEMA EM MANUTENÇÃO O Infosuas é um sistema aberto à população que disponibiliza informações sobre repasses
SISCON Web	
SISCON Parlamentar	
SicnasWeb	
SISCONweb 2006	
GeoSUAS	
InfoSUAS	
Sistemas de Gestão Financeira	

FNAS

- Bolsa Familia
- Monitoramento SUAS
- Sistema BPC na ESCOLA
- ProJovem Adolescente
- Termo de Aceite e Opção
- Termo de Aceite Expansão 2010

Saiba Mais

Sobre a REDE SUAS

1a. Oficina de Gestão da Informação em Assistência Social

www.mds.gov.br/suas/rede-suas

19:57 14/06/2016



MACROATIVIDADES DA VIGILÂNCIA SOCIOASSISTENCIAL

REDE SUAS

Existem também, na Rede SUAS, um conjunto de sistemas com ênfase em informações de cadastro, de acompanhamento dos Programas (tais como o BPC na Escola e o Projovem), bem como o **Sistema de Registro Mensal de Atendimento dos CRAS e CREAS/Prontuário SUAS** e o **Módulo de demonstração de implantação dos serviços executados.**



MACROATIVIDADES DA VIGILÂNCIA SOCIOASSISTENCIAL

Cadastro Nacional do SUAS – CadSUAS

Consiste em um aplicativo eletrônico – de preenchimento obrigatório (portaria nº 430/2008) – que comporta todas as informações cadastrais dos órgãos gestores de Assistência Social, das unidades públicas e da rede conveniada de entidades prestadoras de serviços socioassistencial, dos fundos de Assistência Social, dos Conselhos de Assistência Social e dos trabalhadores e conselheiros que atuam no âmbito do SUAS.



Cadastro Nacional do SUAS – CadSUAS

Desenvolvimento Social
Ministério do Desenvolvimento Social e Combate à Fome

rede SUAS Sistema de Cadastro cad SUAS Nova Pesquisa

Bem vindo!

O CadSUAS é o sistema de cadastro do SUAS, que comporta todas as informações relativas à prefeituras, órgão gestor, fundo e conselho municipal e entidades que prestam serviços socioassistenciais.

Para utilizar o CadSUAS, é preciso que o seu navegador permita a abertura de popups.

Para maiores informações, entre em contato pelo e-mail cadsuas@mds.gov.br, ou pelo telefone: 0800-707-2003.

Para encaminhar suas dúvidas ou solicitação de informações clique [aqui](#).

Para encaminhar sugestões, críticas, elogios, reclamações ou denúncias clique [aqui](#).

PESQUISAR

Tipo de Busca: Rede Socioassistencial Órgãos Governamentais Recursos Humanos

* UF: Município:

CNPJ:

Nome:

Tipo:

ACESSAR AREA RESTRITA - Sr. Gestor, clique aqui para atualização de dados cadastrais

Versão 3.4.2_RC01 © 2008 Ministério do Desenvolvimento Social e Combate à Fome

Windows taskbar: Pesquisar na Web e no Windows | 20:03 14/06/2016



MACROATIVIDADES DA VIGILÂNCIA SOCIOASSISTENCIAL

Observe que o cadastro no CadSUAS é **pré-requisito** indispensável para se ter acesso aos questionários do Censo SUAS (realizado anualmente) e a atualização dos dados cadastrais é fundamental, uma vez que **grande parte dessas informações migra automaticamente** para os questionários a serem preenchidos no período do Censo. O RMA também adota esta mesma lógica, pois, **somente os CRAS e CREAS cadastrados no CadSUAS** possuem formulários disponibilizados para o preenchimento mensal no sistema eletrônico que registra os atendimentos.



MACROATIVIDADES DA VIGILÂNCIA SOCIOASSISTENCIAL

Censo SUAS

Instituído através do Decreto nº 7.334/2010 é um dos principais instrumentos de monitoramento e avaliação dos serviços, programas e benefícios do Sistema Único de Assistência Social. Sua realização é feita todos os anos, desde 2007, por meio de questionários que são respondidos exclusivamente através de um aplicativo eletrônico.

Os dados coletados através desses questionários fornecem um diagnóstico detalhado e atualizado dos equipamentos da rede socioassistencial nas suas dimensões de infraestrutura, serviços, recursos humanos, articulação, dentre outras.



Censo SUAS



Ir para o conteúdo 1 Ir para o menu 2 Ir para a busca 3 Ir para o rodapé 4

ACESSIBILIDADE ALTO CONTRASTE MAPA DO SITE

Portal Censo SUAS

Portal Censo SUAS

MINISTÉRIO DO DESENVOLVIMENTO SOCIAL E AGRÁRIO



VOCÊ ESTÁ AQUI: PORTAL CENSO SUAS

SAGI

Efetuar Login

Ache no Portal

ACESSO RÁPIDO

Ferramentas Informativas

Dados e Indicadores

Publicações e Pesquisas

Formação e

Portal Censo SUAS

Acompanhamento do Censo SUAS

CRAS

CREAS

Gestão Estadual

Gestão Municipal

Conselho Estadual

Conselho Municipal

Centro Pop

Acolhimento Estadual


Acolhimento Municipal

Registro Mensal de Atendimentos

Relatório Preenchimento Unidade CRAS

Relatório Preenchimento Unidade CREAS

Relatório Preenchimento Unidade Centro POP





Censo SUAS

aplicacoes.mds.gov.br/sag

aplicacoes.mds.gov.br/sagirms/portal-censo/

SAGI Portal Censo SUAS

Efetuar Login

Ache no Portal

ACESSO RÁPIDO

- Ferramentas Informativas
- Dados e Indicadores
- Publicações e Pesquisas
- Formação e Capacitação
- Sexta com Debate e Eventos

NAVEGUE AQUI

- A SAGI
- Boletins
- Catálogo de Ferramentas

Acompanhamento do Censo SUAS

CRAS	CREAS	Gestão Estadual
Gestão Municipal	Conselho Estadual	Conselho Municipal
Centro Pop	Acolhimento Estadual	Acolhimento Municipal

Registro Mensal de Atendimentos

Relatório Preenchimento Unidade CRAS	Relatório Preenchimento Unidade CREAS	Relatório Preenchimento Unidade Centro POP
--------------------------------------	---------------------------------------	--------------------------------------------

Censo SUAS (DGSUAS) - Dados trabalhados download

Censo SUAS 2010	Censo SUAS 2011	Censo SUAS 2012
Censo SUAS 2013	Censo SUAS 2014	Censo SUAS – Bases e Resultados

Censo SUAS (SAGI) - Gerente dados brutos

Windows Taskbar: 20:12 14/06/2016



Censo SUAS

aplicacoes.mds.gov.br/sag

← → ↻ 🏠 | aplicacoes.mds.gov.br/sagirmsps/portal-censo/

Questionários CENSO SUAS - versão PDF (por unidade)

CRAS	CREAS	Gestão Estadual
Gestão Municipal	Conselhos	Centro Pop
Unidades de Acolhimento	Centros de Convivência	Serviços PSE/PCDI
Rede Privada		

Questionários CENSO SUAS - versão PDF (por ano)

Censo SUAS 2007	Censo SUAS 2008	Censo SUAS 2009
Censo SUAS 2010	Censo SUAS 2011	Censo SUAS 2012
Censo SUAS 2013	Censo SUAS 2014	Censo SUAS 2015

TabSUAS

TabSUAS
Permite elaborar tabulações dos dados levantados no Censo SUAS

Pesquisas e Avaliação

Pesquisar na Web e no Windows

20:13
14/06/2016



Censo SUAS

aplicacoes.mds.gov.br/sag

aplicacoes.mds.gov.br/sagirmsps/portal-censo/

Publicações Censo (versão impressa)

Censo SUAS 2014 - versão impressa

Análise dos componentes sistêmicos da Política Nacional de Assistência Social

Censo SUAS 2014 - versão eletrônica

Análise dos componentes sistêmicos da Política Nacional de Assistência Social

Censo SUAS 2013 - versão impressa

Visa propiciar maior apropriação dos dados por parte de pesquisadores, de acadêmicos e dos técnicos

Censo SUAS 2013 - versão eletrônica

Visa propiciar maior apropriação dos dados por parte de pesquisadores, de acadêmicos e dos técnicos

Censo SUAS 2012 - versão impressa

Conjunto cada vez mais completo de indicadores estratégicos, visando ao fortalecimento do SUAS

Censo SUAS 2012 - versão eletrônica

Conjunto cada vez mais completo de indicadores estratégicos, visando ao fortalecimento do SUAS

Censo SUAS 2011 - versão impressa

Principais resultados do Censo SUAS 2011, trazendo análises com CENSO SUAS 2010

Censo SUAS 2011 - versão eletrônica

Principais resultados do Censo SUAS 2011, trazendo análises com CENSO SUAS 2010

Censo SUAS 2010 - versão impressa


Seleção de dados e indicadores do Censo SUAS 2010 e das edições passadas do levantamento

Censo SUAS 2010 - versão eletrônica

Seleção de dados e indicadores do Censo SUAS 2010 e das edições passadas do levantamento

Questionários CENSO SUAS - versão PDF (por unidade)

Pesquisar na Web e no Windows



20:13 14/06/2016



SAGI – Secretaria de Avaliação e Gestão da Informação

A Secretaria de Avaliação e Gestão da Informação – SAGI é a secretaria responsável pela avaliação e monitoramento de políticas, programas, projetos e serviços implementados pelo MDS. Lá você encontra a matriz das informações de cada município. As informações produzidas pela SAGI subsidiam gestores e formuladores das políticas sociais na tomada de decisões que levam ao aprimoramento da Política de Assistência Social, refletindo na otimização dos recursos públicos e na qualidade de oferta dos serviços, programas, projetos e benefícios.



SAGI – Secretaria de Avaliação e Gestão da Informação

aplicacoes.mds.gov.br/sagi/portal/

BRAZIL Information access Participate Services Legislation Information channels

Ir para o conteúdo 1 Ir para o menu 2 Ir para a busca 3 Ir para o rodapé 4

ACESSIBILIDADE ALTO CONTRASTE MAPA DO SITE

MINISTÉRIO DO **Desenvolvimento Social e Agrário**

Buscar no portal

Perguntas frequentes | SIC | Sistemas | Área de imprensa | Fale com o MDS | Webmail | 0800 707 2003

VOCÊ ESTÁ AQUI: PÁGINA INICIAL > AVALIAÇÃO E GESTÃO DA INFORMAÇÃO

SAGI

Efetuar Login

Ache no Portal

ACESSO RÁPIDO

Ferramentas Informacionais

Dados e Indicadores

Publicações e Pesquisas

Brasil Saudável e Sustentável

JÁ ESTÁ DISPONÍVEL O PORTAL DO CENSO SUAS

O portal reúne Publicações do Censo, Pesquisas e Sistemas de registro e acompanhamento dos equipamentos do SUAS

Portal Censo SUAS

ACOMPANHAMENTO DO CENSO SUAS

ENEM	ENEM	Qualis Estadual
Qualis Nacional	Qualis Estadual	Qualis Municipal
Centro Pib	Acompanhamento Estadual	Acompanhamento Municipal

Registro Mensal de Acompanhamento

Portal de Acompanhamento Estadual - ENEM	Portal de Acompanhamento Estadual - UNEM	Portal de Acompanhamento Estadual - Censo POF
Censo SUAS 2010	Censo SUAS 2011	Censo SUAS 2012
Censo SUAS 2013	Censo SUAS 2014	Censo SUAS - Base+

Pesquisar na Web e no Windows

20:29
14/06/2016



SAGI – Secretaria de Avaliação e Gestão da Informação

aplicacoes.mds.gov.br/sagi X

aplicacoes.mds.gov.br/sagi/portal/index.php?grupo=131

Perguntas frequentes | SIC | Sistemas | Área de imprensa | Fale com o MDS | Webmail | 0800 707 2003

VOCÊ ESTÁ AQUI: PÁGINA INICIAL > AVALIAÇÃO E GESTÃO DA INFORMAÇÃO > GESTÃO DA INFORMAÇÃO

SAGI

Efetuar Login

Ache no Portal

ACESSO RÁPIDO

- Ferramentas Informacionais
- Dados e Indicadores
- Publicações e Pesquisas
- Formação e Capacitação
- Sexta com Debate e Eventos

NAVEGUE AQUI

Gestão da Informação

O Departamento de Gestão da informação (DGI) atua na identificação das necessidades e problemas de informação no nível estratégico e gerencial do Ministério do Desenvolvimento Social e Combate à Fome (MDS), propondo e desenvolvendo soluções para a gestão de programas sociais. O DGI organiza e administra as bases de dados de planos, programas e ações, além de desenvolver ferramentas informacionais para apoiar as atividades de monitoramento e avaliação.

O maior desafio do DGI é atender às demandas por dados adaptados às necessidades dos usuários e sistemas de informação. Para isso, é fundamental que sejam disponibilizados dados úteis e no tempo oportuno para auxiliar a gestão dos programas e a tomada de decisões.

Nos últimos onze anos, o DGI desenvolveu cerca de 50 ferramentas para visualização de dados (tabuladores, geradores de gráficos e mapas, oficinas de educação a distância), armazenou e organizou informações de diversos programas, ações e projetos sociais em diversas granularidades - desde informações pessoais até agregados por região e país. Em picos de acesso, as ferramentas da SAGI têm cerca de 1,5 milhão de consultas em um único dia. Mais de cem países acessam esses dados regularmente.

Antecipar-se às necessidades dos usuários, abrindo linhas de pesquisas e novos produtos que os usuários não esperam e, muitas vezes, ainda não compreendem - essa é uma das lições aprendidas pela Secretaria de Avaliação e Gestão da Informação (SAGI/MDS). Muito antes da publicação da Lei de Acesso à Informação (LAI), a SAGI adota desde 2004 uma política de transparência da informação e controle social das atividades.

Conheça mais sobre esse trabalho na publicação *SAGI: Informação e Conhecimento para Políticas de Desenvolvimento Social*.

http://aplicacoes.mds.gov.br/sagirms/ferramentas/docs/LIVRO_SAGI_.pdf

GESTÃO DA INFORMAÇÃO E OS PRODUTOS INFORMACIONAIS

Windows Search: Pesquisar na Web e no Windows

Taskbar: e, Home, Files, Excel, Word, Outlook, PowerPoint, Word, Chrome, Skype

System Tray: 20:30, 14/06/2016



SAGI – Secretaria de Avaliação e Gestão da Informação

aplicacoes.mds.gov.br/sag

aplicacoes.mds.gov.br/sagi/portal/index.php?grupo=131

Formação e Disseminação

Principais Produtos

MENU DE RELEVÂNCIA

ASSUNTOS

ACESSO À INFORMAÇÃO

ÁREA DE IMPRENSA

CENTRAL DE CONTEÚDOS

Vídeos

Áudios

RI Social
Disponibiliza os principais dados sobre programas e ações do MDS

MI Social
Sistema de monitoramento com informações e indicadores de programas, ações e serviços do MDS

CECAD – Consulta, Seleção e Extração de Informações do CadÚnico
Conheça a realidade socioeconômica das famílias e indivíduos inscritos no Cadastro Único

Catálogo de ferramentas informacionais
Conheça as principais ferramentas informacionais desenvolvidas pela SAGI

IDV - Identificação de Domicílios em Vulnerabilidade
Obtenha indicadores sociais em tabelas ou mapas em nível estadual, municipal ou de setor censitário

Mapa de Oportunidades e Serviços Públicos
Portal que reúne informações sobre oportunidades de qualificação profissional e serviços públicos

Tab Social - Tabulador de Microdados
Produza tabulações simples e cruzadas a partir das principais bases de microdados do MDS.

MDS em Mapas
Consulte mapas criados sobre diversas temáticas sociais.

Pesquisar na Web e no Windows

Windows taskbar icons: e, Internet Explorer, File Explorer, Excel, Word, Outlook, PowerPoint, Word, Chrome, Skype

System tray: 20:30, 14/06/2016



SAGI – Secretaria de Avaliação e Gestão da Informação

aplicacoes.mds.gov.br/sagi/portal/index.php?grupo=131

Formação e Disseminação

MENU DE RELEVÂNCIA

ASSUNTOS

ACESSO À INFORMAÇÃO

ÁREA DE IMPRENSA

CENTRAL DE CONTEÚDOS

Vídeos

Principais Produtos

RI Social
Disponibiliza os principais dados sobre programas e ações do MDS

MI Social
Sistema de monitoramento com informações e indicadores de programas, ações e serviços do MDS

CECAD – Consulta, Seleção e Extração de Informações do CadÚnico
Conheça a realidade socioeconômica das famílias e indivíduos inscritos no Cadastro Único

Catálogo de ferramentas informacionais
Conheça as principais ferramentas informacionais desenvolvidas pela SAGI

IDV - Identificação de Domicílios em Vulnerabilidade
Obtenha indicadores sociais em tabelas ou mapas em nível estadual, municipal ou de setor censitário

Mapa de Oportunidades e Serviços Públicos
Portal que reúne informações sobre oportunidades de qualificação profissional e serviços públicos

Tab Social - Tabulador de Microdados
Produza tabulações simples e cruzadas a partir das bases de microdados do MDS. Há três tipos de tabuladores:

- Tab SAN, com dados da Segurança Alimentar e Nutricional a partir do Mapa SAN;
- Tab SUAS, com dados do Sistema Único de Assistência Social a partir do Censo SUAS;
- Tab Cad, com dados do Cadastro Único.

É um portal de livre acesso, voltado a pesquisadores, técnicos e gestores de programas sociais.

aplicacoes.mds.gov.br/sagi/portal/?grupo=86

Pesquisar na Web e no Windows

20:31
14/06/2016



SAGI – Secretaria de Avaliação e Gestão da Informação

aplicacoes.mds.gov.br/sac x Editor de Mapas x

← → ↻ 🏠 📄 aplicacoes.mds.gov.br/sagi/simulacao/medit2/mapas.php

BRAZIL Information access Participate Services Legislation Information channels

Editor de Mapas Login

MDS em Mapas

Mapas Temáticos

MEDIT: Crie Seu Mapa

↑ Ir para o Topo

Ministério do
Desenvolvimento Social
e Agrário

SAGI
Secretaria de Avaliação e Gestão
da Informação

DÚVIDA OU SUGESTÃO
FALE CONOSCO

Pesquisar na Web e no Windows



20:32
14/06/2016

ASCES UNITA
CENTRO UNIVERSITÁRIO TABOSA DE ALMEIDA

SECRETARIA DE
DESENVOLVIMENTO SOCIAL
CRIANÇA E JUVENTUDE

GOVERNO DO ESTADO
Pernambuco
JUNTOS, FAZEMOS MAIS

MINISTÉRIO DO
DESENVOLVIMENTO
SOCIAL E AGRÁRIO

BRASIL
GOVERNO FEDERAL



SAGI – Secretaria de Avaliação e Gestão da Informação

Ministério do
Desenvolvimento Social
e Agrário

SAGI
Secretaria de Avaliação e Gestão
da Informação

DÚVIDA OU SUGESTÃO
FALE CONOSCO

aplicacoes.mds.gov.br/mapas/i3geo/sagi/abremapa.php?id=5

Pesquisar na Web e no Windows



20:32
14/06/2016



SAGI – Secretaria de Avaliação e Gestão da Informação

The screenshot shows a web browser window with the URL `aplicacoes.mds.gov.br/sagi/simulacao/medit2/mapas.php`. The page features a navigation bar with links for 'Participate', 'Services', 'Legislation', and 'Information channels'. A green button labeled 'Editor de Mapas' is visible in the top left, and a 'Login' link is in the top right. The main content area is titled 'MDS em Mapas' and contains two primary yellow buttons: 'Mapas Temáticos' (with a globe icon) and 'MEDIT: Crie Seu Mapa' (with a pencil icon). Below the 'MEDIT' button is a text box that reads: 'Crie seu próprio mapa usando informações de uma planilha.' At the bottom right of the page, there is a link that says 'Ir para o Topo'. The footer of the page includes the logo of the 'Ministério do Desenvolvimento Social e Agrário' and the 'SAGI' logo (Secretaria de Avaliação e Gestão da Informação). A Windows taskbar is visible at the bottom, showing the time as 20:32 on 14/06/2016. A notification bubble from OneDrive is also present, stating 'Captura de tela salva'.



MACROATIVIDADES DA VIGILÂNCIA SOCIOASSISTENCIAL

Registro Mensal de Atendimentos – RMA

Tem uma função importante para os municípios, principalmente porque estes são os responsáveis por ofertar os serviços diretamente à população.

O RMA atende a demanda de instituição de parâmetros nacionais para o registro de informações relativas aos serviços ofertados nos CRAS e CREAS.



SAGI – Secretaria de Avaliação e Gestão da Informação

SAGI | SNAS

aplicacoes.mds.gov.br/sagi/atendimento/auth/index.php

Registro Mensal de Atendimentos - RMA

MDS.gov.br Formulários e Manuais

Sistema de Registro Mensal de Atendimentos – RMA

Vigilância Socioassistencial – SNAS/MDS

Downloads em PDF: [Formulários e Manuais](#)

Prezados Técnicos e Gestores,

Informamos que, conforme pactuação da Comissão Intergestores Tripartite – CIT, realizada em dezembro de 2013, foram introduzidas alterações na Resolução nº04/2011, que institui parâmetros para o registro de informações nos CRAS e CREAS. As alterações realizadas objetivam retratar de forma mais adequada o trabalho realizado pela Unidades.

Para acessar o sistema, os gestores devem utilizar o *login* (CPF) e senha do SAA (perfil CadSUAS).

Coordenação-Geral de Serviços de Vigilância Social (CGVIS/DGSUAS/SNAS/MDS)

[SAIBA MAIS SOBRE A VIGILÂNCIA](#)

- [IX Encontro de Monitoramento e Vigilância Socioassistencial 2015](#)
- [Publicações e Apresentações](#)
- [Indicadores](#)
- [Censo SUAS e RMA](#)
- [Prontuário SUAS](#)
- [Teleconferências CGVIS](#)

Pesquisar na Web e no Windows



MACROATIVIDADES DA VIGILÂNCIA SOCIOASSISTENCIAL

PRONTUÁRIO SUAS

Possibilita a identificação das ações desenvolvidas, incluindo os encaminhamentos realizados, o processo de evolução, a avaliação das ações promovidas e os resultados alcançados, registrando adequadamente a relação do usuário com as unidades.

É função da **Vigilância Socioassistencial** nos municípios e estados auxiliar a implantação do Prontuário SUAS nas unidades, auxiliar no entendimento conjunto das questões e conceitos contidos no instrumental, fazer a adequação dos instrumentos já existentes e orientar sobre a guarda do Prontuário e sigilo das informações contidas nele.



Secretaria de Desenvolvimento Social, Criança e Juventude
Secretaria Executiva de Assistência Social
Gerência de Projetos e Capacitação

www.sigas.pe.gov.br
E-mail: capacitasuas.pe@sedsdh.pe.gov.br
Telefone: 81 3183 0702

Centro Universitário Tabosa de Almeida – ASCES-UNITA

E-mail: capacitasuaspe@asc.es.edu.br
Telefones: (081) 2103-2096

OBRIGADA!

JULIANA CINTIA

(81) 9 8764-5560

jcintia7@outlook.com