

# Encontro de Apoio Técnico de Gestão, Serviços e Benefícios da SNAS

## Uso de ferramentas informacionais para subsidiar o monitoramento de políticas de Desenvolvimento Social

Secretaria de Avaliação  
E Gestão da Informação

Departamento de Monitoramento

Pedro Henrique Monteiro Ribeiro Ferreira  
Setembro/2019

MINISTÉRIO DA  
CIDADANIA



PÁTRIA AMADA  
**BRASIL**  
GOVERNO FEDERAL

# PROPOSTA DA OFICINA

## Uso de ferramentas informacionais para subsidiar o monitoramento de políticas de Desenvolvimento Social

- Apresentação geral de ferramentas informacionais do Ministério
  - Estudos de casos reais de uso dos dados
  - Manipulação das principais ferramentas

Ministério da  
**Cidadania**



```
graph TD; MC[Ministério da Cidadania] --- SAGI[Secretaria de Avaliação e Gestão da Informação (SAGI)]; MC --- SEDS[Secretaria Especial de Desenvolvimento Social (SEDS)]; MC --- SEESP[Secretaria Especial do Esporte (SEESP)]; MC --- SECULT[Secretaria Especial da Cultura (SECULT)];
```

Secretaria de Avaliação e Gestão  
da Informação (SAGI)

Secretaria Especial  
de **Desenvolvimento  
Social** (SEDS)

Secretaria Especial  
do **Esporte** (SEESP)

Secretaria Especial  
da **Cultura** (SECULT)

# Secretaria de Avaliação e Gestão da Informação

## SAGI

Chefia de Gabinete

Departamento de Avaliação

**DA**

Pesquisas de avaliação de impacto

Departamento de Monitoramento

**DM**

Desenvolvimento de indicadores  
Dimensionamento de população elegível

Departamento de Gestão da Informação

**DGI**

Elaboração de sistemas para visualização, manipulação e integração das bases de dados

Departamento de Disseminação da Informação

**DFD**

Capacitação e formação de agentes públicos e sociais

Departamento do Cadastro Único

**DECAU**

Gestão do Cadastro Único e de processos relacionados a ele

# PRODUÇÃO DE CONHECIMENTO

Entendimento do  
negócio



Capacidade e  
possibilidade de  
explorar dados



## CONHECIMENTO

Definir o problema

Formular a pergunta  
certa

Tomar decisões  
mais eficazes

# NÃO CONHECE OU NUNCA USOU

**CECAD**

**53%**

**RI Social**

**54%**

**MOPS**

**89%**

**VisData**

**80%**

**180** respondentes que trabalham na Assistência Social em **Estados** ou **Municípios**

# Produção de conhecimento

## EXPLORANDO DADOS COM FERRAMENTAS DA SAGI

### MOPS

Mapas Estratégicos para Políticas de Cidadania (MOPS) é um portal de acesso livre que reúne e organiza informações sobre a disponibilidade de **serviços, equipamentos públicos e programas sociais** identificados em municípios, microrregiões e estados no país.

### CECAD 2.0

Permite conhecer as características socioeconômicas das famílias e pessoas incluídas no Cadastro Único (**domicílio, faixa etária, trabalho, renda, etc.**) bem como saber quais famílias são beneficiárias do **PBF**.

## PRODUÇÃO DE CONHECIMENTO

**O seu CRAS atende as famílias do Cadastro Único georreferenciadas a 2 km de raio do equipamento?**

**Exemplo do **CRAS Outeiro** de **Belém/PA**?**



# Cruzamento MOPS x CECAD - CRAS Outeiro (Belém/PA)

**MOPS**  
Mapas Estratégicos para Políticas de Cidadania

Belém/PA [Alterar Local](#) [Ver mapa do município](#)

[voltar](#)

Visualizar Diagnóstico socioterritorial (Raio/KM)

Diagnóstico no raio de 2 KM

**DIAGNÓSTICO SOCIOTERRITORIAL EM 2KM**  
**\*Estimativa segundo o Cadastro Único (Dezembro/2016)**

Total de famílias cadastradas	3.425
Total de famílias com até 2 anos de atualização no cadastro	2.425
Total de famílias com até R\$ 85 percapita	2.429
Total de famílias com renda percapita entre R\$ 85 e R\$ 170	388
Total de famílias com renda percapita entre R\$ 170 e ½ S.M.	410
Total de famílias com mais de ½ S.M. percapita	198
Total de famílias com benefícios do PBF	2.360
Total de famílias com informação de membros com deficiência	308
Total de pessoas cadastradas	9.651
Total de pessoas pertencentes a famílias beneficiárias PBF	7.101

Fonte: MDSA, SENARC, Cadastro Único Agosto/2016

**\*Estimativa segundo Censo demográfico (IBGE, 2010)**

População residente em domicílios particulares permanentes	21.801
--	--------

Código: 15014003965  
CRAS OUTEIRO  
Lat/Lon: -1.26824619,-48.45577406

MOPS > Alterar local > Pará > Belém > Ver mapa do município > Clique no CRAS Outeiro > Selecione um raio de 2 Km

# Cruzamento MOPS x CECAD - CRAS Outeiro (Belém/PA)

CECAD 2.0 [O QUE É?](#) [TABCAD](#) [EXPLORAR](#) [PAINEL](#) [Login](#)

CECAD > EXPLORAR DADOS > LISTA CRAS/CREAS/LOCALIDADE

**ESCOLHA REFERÊNCIA:**

Com marcação PBF (Junho 2019)  Sem marcação PBF (Julho 2019)

PA-Pará

CRAS/CREAS  
 Nome da Localidade

Filtro Faixa da Renda Familiar Per Capita

CRAS/CREAS	Quantidade Famílias				
	Extrema Pobreza	Pobreza	Baixa Renda	Acima de 1/2 S.M.	Total
011501402437 CREAS ROSANA CAMPOS	0	0	0	1	1
<b>015014003965 CRAS OUTEIRO</b>	<b>958</b>	<b>263</b>	<b>189</b>	<b>130</b>	<b>1.540</b>
015014003969 CRAS ICOARACI	238	86	99	55	478
015014004139 CRAS JURUNAS	940	119	209	260	1.528
015014004172 CRAS BARREIRO	115	47	55	31	248
015014004173 CRAS TERRA FIRME	673	128	237	119	1.157
015014004205 CRAS CREMACAO	352	90	175	177	794
015014004208 CRAS GUAMA	93	28	58	18	197
015014004290 CRAS PEDREIRA	32	10	23	16	81
015014004525 CRAS MOSQUEIRO	4.295	238	426	554	5.513
015014004526 CRAS BENGUI	158	49	83	38	328
015014004531 CRAS AURA	52	20	32	25	129
015014020571 CRAS TAPANA	149	44	57	30	280
015014098040 CREAS MOSQUEIRO MARIALVA CASANOVA GUIMARAES	2	0	0	0	2
015014098066 CENTRO POP ICOARACI	3	0	0	0	3
CRAS/CREAS não preenchido	111.397	31.419	50.090	30.742	223.648
<b>Total</b>	<b>119.457</b>	<b>32.541</b>	<b>51.733</b>	<b>32.196</b>	<b>235.927</b>

[CSV](#)

# Cruzamento MOPS x CECAD - CRAS Outeiro (Belém/PA)

**MOPS**  
Mapas Estratégicos para Políticas de Cidadania

Belém/PA [Alterar Local](#) [Ver mapa do município](#)

[voltar](#)

Visualizar Diagnóstico socioterritorial (Raio/KM)

Diagnóstico no raio de 2 KM

**DIAGNÓSTICO SOCIOTERRITORIAL EM 2KM**  
\*Estimativa segundo o Cadastro Único (Dezembro/2016)

Total de famílias cadastradas	3.425
-------------------------------	-------

<b>015014003965 CRAS OUTEIRO</b>	<b>958</b>	<b>263</b>	<b>189</b>	<b>130</b>	<b>1.540</b>
----------------------------------	------------	------------	------------	------------	--------------

Total de famílias com renda percapita entre R\$ 85 e R\$ 170	388
Total de famílias com renda percapita entre R\$ 170 e ½ S.M.	410
Total de famílias com mais de ½ S.M. percapita	198
Total de famílias com benefícios do PBF	2.360
Total de famílias com informação de membros com deficiência	308
Total de pessoas cadastradas	9.651
Total de pessoas pertencentes a famílias beneficiárias PBF	7.101

Fonte: MDSA, SENARQ, Cadastro Único Agosto/2016

\*Estimativa segundo Censo demográfico (IBGE, 2010)

População residente em domicílios particulares permanentes	21.801
--	--------

Código: 15014003965  
CRAS OUTEIRO  
Lat/Lon: -1.26824619,-48.45577406

MOPS > Alterar local > Pará > Belém > Ver mapa do município > Clique no CRAS Outeiro > Selecione um raio de 2 Km

# Cruzamento **MOPS** x **CECAD** - CRAS Outeiro (Belém/PA)

Será que o **CRAS Outeiro** (Belém/PA) atende grande parte das famílias cadastradas no Cadastro Único georreferenciadas a **2 km** de raio do CRAS?

CECAD 2.0	MOPS
<b>1.540</b> famílias inscritas no Cadastro Único estão referenciadas ao CRAS Outeiro de Belém/PA	<b>3.425</b> famílias inscritas no Cadastro Único residem em um raio de 2 km de distância do CRAS Outeiro de Belém/PA

- Por que essa diferença?
- Alguma relação moradia x trabalho?
- Diferença temporal entre as fontes de informações (dado do CECAD é mais atualizado)?

## PRODUÇÃO DE CONHECIMENTO

**O seu CRAS atende as famílias do Cadastro Único georreferenciadas a 2 km de raio do equipamento?**

**Exemplo do **CRAS Centro** de **Gravataí/RS**?**

# Cruzamento MOPS x CECAD - CRAS Centro (Gravataí/RS)

**Gravataí/RS** Alterar Local Ver mapa do município Entrar

← voltar

Visualizar Diagnóstico socioterritorial (Raio/KM)

Diagnóstico no raio de 2 KM

### DIAGNÓSTICO SOCIOTERRITORIAL EM 2KM

\*Estimativa segundo o Cadastro Único (Dezembro/2016)

Total de famílias cadastradas	1.402
Total de famílias com até 2 anos de atualização no cadastro	888
Total de famílias com até R\$ 85 percapita	723
Total de famílias com renda percapita entre R\$ 85 e R\$ 170	199
Total de famílias com renda percapita entre R\$ 170 e ½ S.M.	297
Total de famílias com mais de ½ S.M. percapita	183
Total de famílias com benefícios do PBF	682
Total de famílias com informação de membros com deficiência	170
Total de pessoas cadastradas	3.673
Total de pessoas pertencentes a famílias beneficiárias PBF	1.869

Código: 43092004904  
CRAS CENTRO  
Lat/Lon: -29.94073673,-50.9914112

Leaflet | © OpenStreetMap contributors

MOPS > Alterar local > Rio Grande do Sul > Gravataí > Ver mapa do município > Clique no CRAS Centro > Selecione um raio de 2 Km

# Cruzamento MOPS x CECAD - CRAS Centro (Gravataí/RS)

CECAD 2.0



O QUE É?

TABCAD

EXPLORAR

PAINEL

Login



CECAD > EXPLORAR DADOS > LISTA CRAS/CREAS/LOCALIDADE

## ESCOLHA REFERÊNCIA:

Com marcação PBF (Abril 2019)  Sem marcação PBF (Maio 2019)

RS-Rio Grande do Sul

Gravataí

CRAS/CREAS

Nome da Localidade

Filtro Faixa da Renda Familiar Per Capita

consultar

CRAS/CREAS	Quantidade Famílias				Total
	Extrema Pobreza	Pobreza	Baixa Renda	Acima de 1/2 S.M.	
014309201543 CREAS CENTRO DE REFERENCIA ESPECIALIZADO DE ASSISTENCIA SOCIAL AQUAREL	7	1	0	1	9
043092004904 CRAS CENTRO	2.606	716	1.244	1.401	5.967
043092004905 CRAS BARRO VERMELHO	1.726	434	764	840	3.764
043092006549 CRAS SAO JUDAS TADEU	2.100	532	1.074	1.237	4.943
043092015443 CRAS BARNABE	3.050	681	1.337	1.507	6.575
043092096164 CENTRO POP CONSTRUINDO O AMANHA	12	0	1	0	13

CECAD 2.0 > EXPLORAR > CRAS/CREAS localidade > Rio Grande do Sul > Gravataí > CRAS/CREAS > Consultar

# Cruzamento MOPS x CECAD - CRAS Centro (Gravataí/RS)

Gravataí/RS Alterar Local Ver mapa do município Entrar

[← voltar](#) ✕

Visualizar Diagnóstico socioterritorial (Raio/KM)

Diagnóstico no raio de 2 KM

### DIAGNÓSTICO SOCIOTERRITORIAL EM 2KM

\*Estimativa segundo o Cadastro Único (Dezembro/2016)

Total de famílias cadastradas	1.402
Total de famílias com até 2 anos de atualização no cadastro	888
Total de famílias com até R\$ 85 percapita	723
Total de famílias com renda percapita entre R\$ 85 e R\$ 170	199
Tot: <b>043092004904 CRAS CENTRO</b>	<b>2.606</b> <b>716</b> <b>1.244</b> <b>1.401</b> <b>5.967</b>
Total de famílias com mais de ½ S.M. percapita	183
Total de famílias com benefícios do PBF	682
Total de famílias com informação de membros com deficiência	170
Total de pessoas cadastradas	3.673
Total de pessoas pertencentes a famílias beneficiárias PBF	1.869

Map showing the location of CRAS CENTRO in Gravataí/RS. The map includes labels for various neighborhoods and roads, such as Costa do Ipiranga, Itacolomi, Jardim das Arácias, and BR-290. A popup window displays the code 43092004904, the name CRAS CENTRO, and the coordinates Lat/Lon: -29.94073673, -50.9914112.

Leaflet | © OpenStreetMap contributors



# Cruzamento **MOPS** x **CECAD** - CRAS Centro (Gravataí/RS)

Será que o **CRAS Centro** (Gravataí/RS) atende grande parte das famílias cadastradas no Cadastro Único georreferenciadas a **2 km** de raio do CRAS?

CECAD 2.0	MOPS
<b>5.967</b> famílias inscritas no Cadastro Único estão referenciadas ao CRAS Centro de Gravataí/RS	<b>1.402</b> famílias inscritas no Cadastro Único residem em um raio de 2 km de distância do CRAS Centro de Gravataí/RS

- Por que essa diferença?
- Alguma relação moradia x trabalho?
- Diferença temporal entre as fontes de informações (dado do CECAD é mais atualizado)?

# MOPS

Diagnóstico Socioterritorial a um determinado raio (em km) de um **equipamento público** selecionado inclui informações do **Cadastro Único** e do **Censo Demográfico do IBGE**.

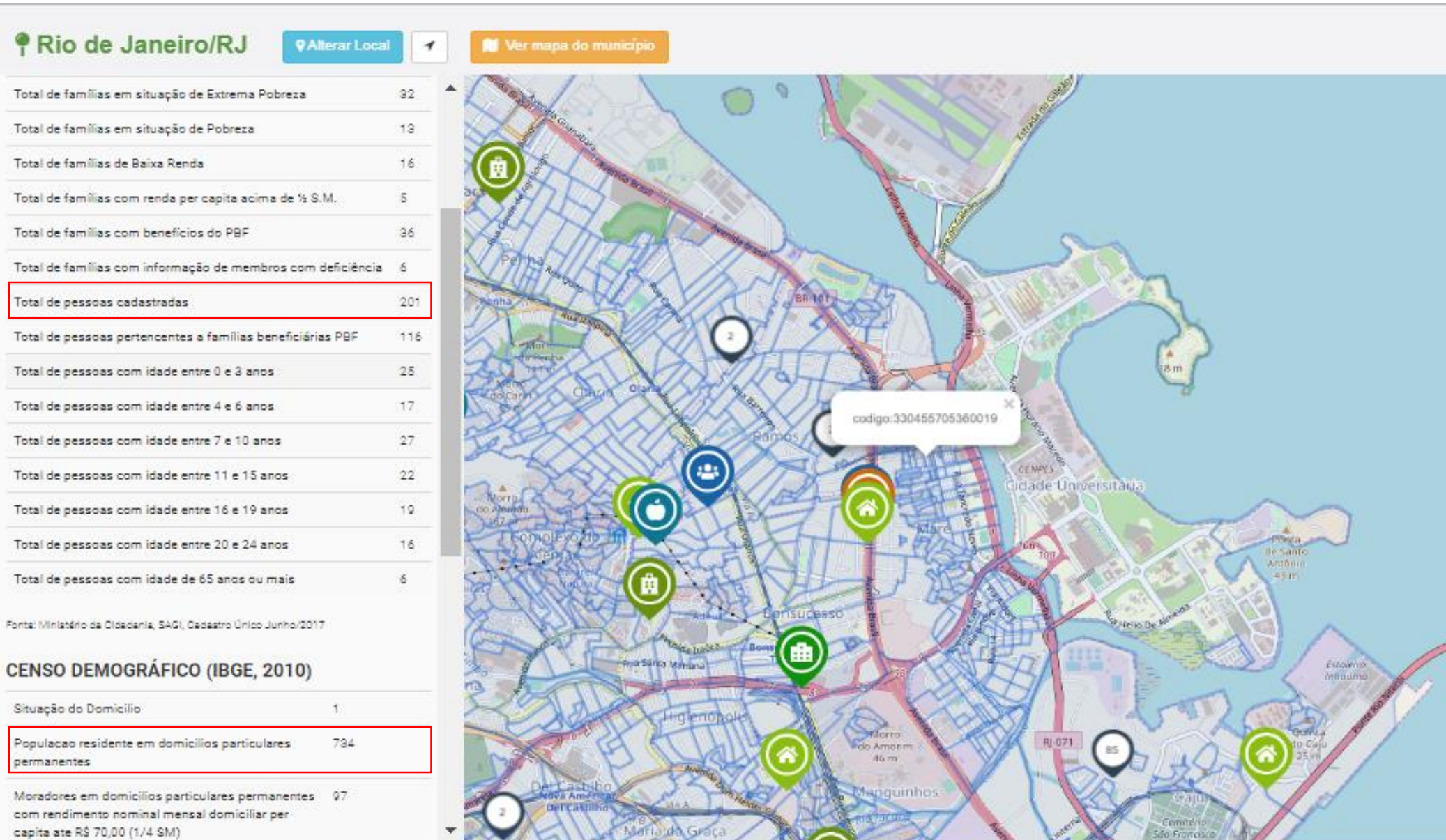
## CADASTRO ÚNICO

- Total de famílias cadastradas
- Total de famílias com até 2 anos de atualização no cadastro
- Total de famílias em situação de Extrema Pobreza
- Total de famílias em situação de Pobreza
- Total de famílias de Baixa Renda
- Total de famílias com renda per capita acima de ½ S.M.
- Total de famílias com benefícios do PBF
- Total de famílias com informação de membros com deficiência
- Total de pessoas cadastradas
- Total de pessoas pertencentes a famílias beneficiárias PBF
- Total de pessoas por faixa etária pré determinada (caso a seleção seja de um Setor Censitário)

## CENSO DEMOGRÁFICO - IBGE

- População residente em domicílios particulares permanentes
- Moradores em domicílios particulares permanentes com rendimento nominal mensal domiciliar per capita ate R\$ 70,00 (1/4 SM)
- Moradores em domicílios particulares permanentes com rendimento nominal mensal domiciliar per capita ate R\$ 140,00 (1/2 SM)
- Crianças de 0 a 6 anos
- Pessoas com 65 anos de idade ou mais
- Pessoas Responsáveis analfabetas
- Domicílios particulares permanentes
- Domicílios particulares permanentes em outra condição de ocupação (não são próprios, alugados, nem cedidos)
- Domicílios particulares permanentes com outra forma de abastecimento de água
- Domicílios particulares permanentes sem banheiro de uso exclusivo dos moradores e nem sanitário
- Domicílios particulares permanentes sem energia elétrica

# MOPS – SETOR CENSITÁRIO



Total de  
**pessoas**  
cadastradas no  
CadÚnico

**201**

FUNTE: CADASTRO  
ÚNICO JUNHO/2017

População  
residente em  
domicílios  
particulares  
permanentes

**734**

FUNTE: CENSO IBGE 2010

# MOPS – SETOR CENSITÁRIO

Rio de Janeiro/RJ

Alterar Local

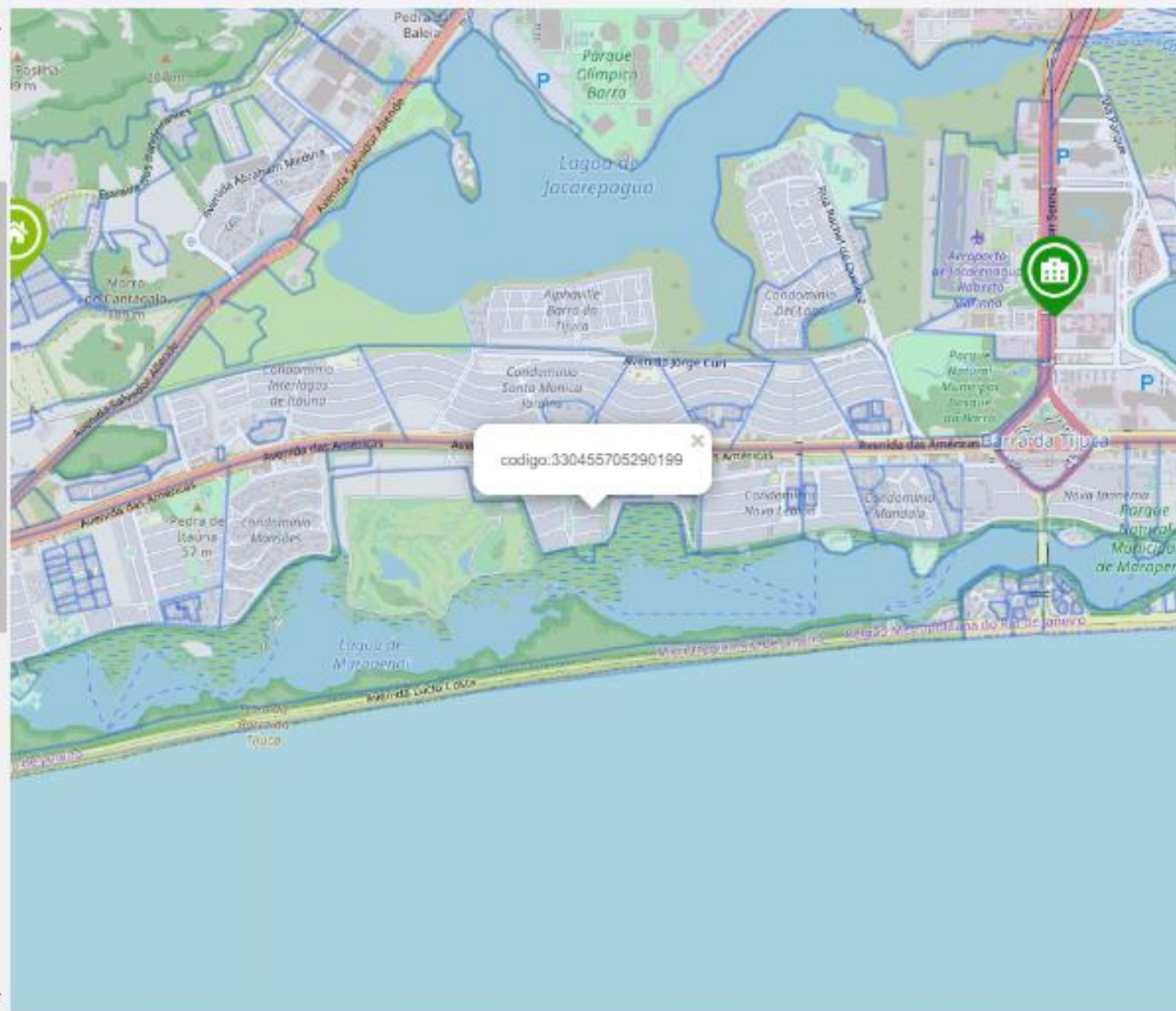
Ver mapa do município

Total de famílias em situação de Extrema Pobreza	0
Total de famílias em situação de Pobreza	0
Total de famílias de Baixa Renda	1
Total de famílias com renda per capita acima de 1/3 S.M.	0
Total de famílias com benefícios do PBF	0
Total de famílias com informação de membros com deficiência	1
<b>Total de pessoas cadastradas</b>	<b>3</b>
Total de pessoas pertencentes a famílias beneficiárias PBF	0
Total de pessoas com idade entre 0 e 3 anos	0
Total de pessoas com idade entre 4 e 6 anos	0
Total de pessoas com idade entre 7 e 10 anos	0
Total de pessoas com idade entre 11 e 15 anos	0
Total de pessoas com idade entre 16 e 19 anos	0
Total de pessoas com idade entre 20 e 24 anos	1
Total de pessoas com idade de 65 anos ou mais	0

Fonte: Ministério de Cidadania, SAGI, Cadastro Único Junho/2017

## CENSO DEMOGRÁFICO (IBGE, 2010)

Situação do Domicílio	1
<b>População residente em domicílios particulares permanentes</b>	<b>996</b>
Moradores em domicílios particulares permanentes com rendimento nominal mensal domiciliar per capita até R\$ 70,00 (1/4 SM)	0



Total de  
**pessoas**  
cadastradas no  
CadÚnico

**3**

FONTE: CADASTRO  
ÚNICO JUNHO/2017

População  
residente em  
domicílios  
particulares  
permanentes

**996**

FONTE: CENSO IBGE 2010

# CECAD 2.0

CECAD 2.0



O QUE É?

TABCAD

EXPLORAR

PAINEL

Login

Divisão Territorial

## Brasil

### Cadastro Único



#### Famílias Cadastradas

07/2019

28.523.266

Brasil



Famílias  
De R\$0,00 até R\$89,00  
13.352.349 (47%)



Famílias  
De R\$178,01 até 1/2 Sal.  
Min.  
6.129.324 (21%)



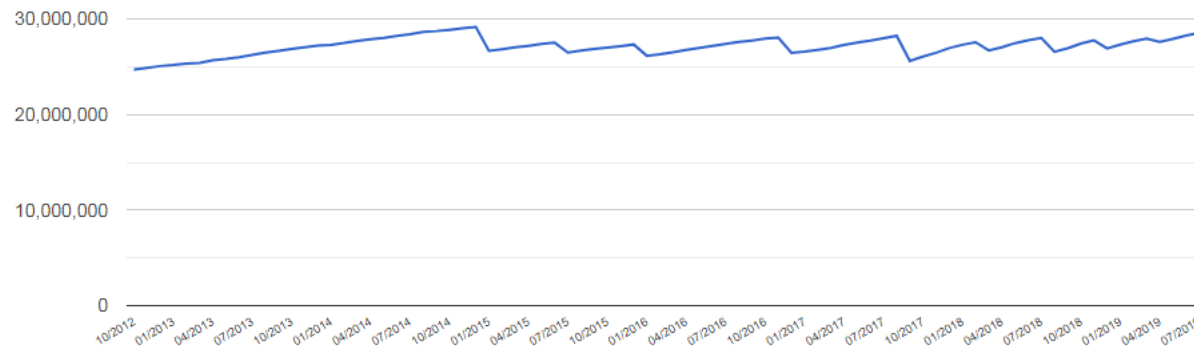
Famílias  
De R\$89,01 até R\$178,00  
2.991.368 (10%)



Famílias  
Acima de 1/2 Sal. Min.  
6.050.225 (21%)

Famílias cadastradas

Ano



## PRINCIPAIS FUNCIONALIDADES

- Consulta de nomes/NIS
- Frequência de uma ou mais variáveis
- Endereço de pessoas do Cadastro Único que se enquadram em determinada característica
- Extração dos dados do Programa Bolsa Família
- Etc

**MÉDIA DE 6 MILHÕES DE  
ACESSOS MENSAIS**

<https://aplicacoes.mds.gov.br/sagi/cecad20/painel03.php>

# CECAD 2.0

Acesso SAGI

O CECAD 2.0 integrou-se ao Acesso Único do Governo (Gov.br). Dessa forma a partir de agora os usuários externos do CECAD 2.0 deverão obrigatoriamente selecionar a opção **gov.br** para efetivar seu acesso ao sistema. Os Gestores Estaduais e Municipais continuam a realizar seu acesso por meio do **SAA** e **SIGPBF**.

Acesse com:

**gov.br**

**SAA WEB**

Ou:

**Acesso Ministério da Cidadania**

#### Dicas para um acesso mais seguro

- Acompanhe suas contas digitais e fique atento às situações suspeitas.
- Não abra mensagens falsas ou links suspeitos.
- Evite senhas de fácil combinação e não as repasse a terceiros.
- Mantenha atualizado seu sistema operacional, antivírus, navegadores e aplicações.
- Não utilize redes Wi-Fi abertas para transações sensíveis, tais como home banking e compras.
- Cuidado com o uso de pendrives. Eles podem conter vírus e destruir seus dados.

Para maiores informações acesse a [Cartilha de Segurança para Internet](#)

Exemplo:  
**Trabalhadores da  
Assistência Social  
nos Estados e  
Municípios**

Exemplo:  
**Concessionárias**

Exemplo:  
**Trabalhadores  
da Assistência  
Social no  
Governo  
Federal**

# CECAD 2.0

Acesso SAGI

O CECAD 2.0 integrou-se ao Acesso Único do Governo (Gov.br). Dessa forma a partir de agora os usuários externos do CECAD 2.0 deverão obrigatoriamente selecionar a opção **gov.br** para efetivar seu acesso ao sistema. Os Gestores Estaduais e Municipais continuam a realizar seu acesso por meio do **SAA** e **SIGPBF**.

Acesse com:

gov.br

SAA WEB

Ou:

Acesso Ministério da Cidadania

Acesso exclusivo aos servidores do Ministério da Cidadania

Email

Insira o e-mail do Ministério da Cidadania

Senha

Insira sua senha

Acessar

# CECAD 2.0

Divisão Territorial

## Brasil

### Cadastro Único



#### Famílias Cadastradas

07/2019

28.523.266

#### Brasil



Famílias  
De R\$0,00 até R\$89,00

13.352.349 (47%)



Famílias  
De R\$178,01 até 1/2 Sal.  
Min.

6.129.324 (21%)



Famílias  
De R\$89,01 até R\$178,00

2.991.368 (10%)

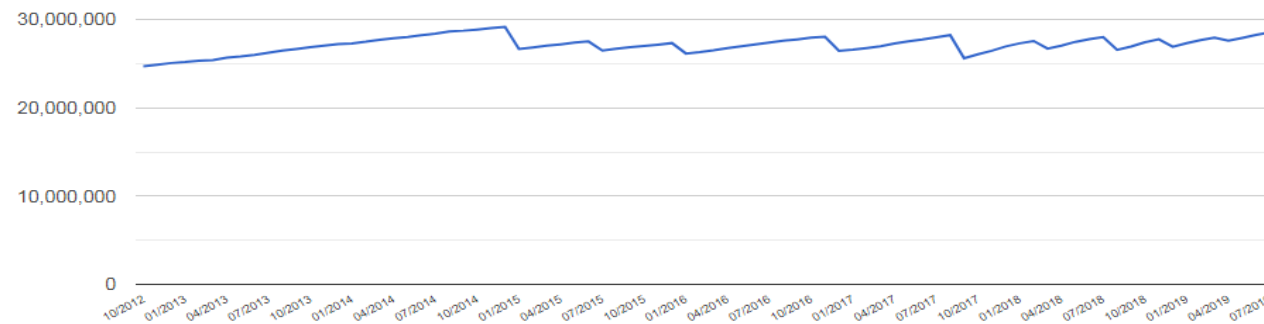


Famílias  
Acima de 1/2 Sal. Min.

6.050.225 (21%)

Famílias cadastradas

Ano





Duas abas adicionais, **BUSCAR** e **BAIXAR**, serão exibidas para quem tem acesso via e-mail, após o *log in* no **CECAD 2.0**



# CECAD 2.0 - BUSCAR

A consulta por **NOME/NIS** corresponde a 83% dos acessos ao CECAD.

**CECAD 2.0**  O QUE É? TABCAD EXPLORAR  **BUSCAR**  BAIXAR  PAINEL 

 **[REDACTED]** - (Cidadania)  
pedro.ribeiro@cidadania.gov.br   
20/09/2019 14:49:23

[CECAD > BUSCA NOME/NIS](#)

**ESCOLHA REFERÊNCIA:**

Com marcação PBF (Julho 2019)  Sem marcação PBF (Agosto 2019)

Unidade da Federação

Nome

NIS

CPF

Código Familiar

**\* Essa consulta requer o aceite do [Termos e Políticas do Cadastro Único](#) ao prosseguir.**

**\*Selecione uma UF e/ou Município para obter uma consulta bem mais rápida!**

**Buscar**

<https://aplicacoes.mds.gov.br/sagi/cecad20/buscaPessoa.php>

# CECAD 2.0 - BUSCAR
















BRASIL Serviços Simplifique! Participe Acesso à informação Legislação Canais

CECAD 2.0 O QUE É? TABCAD EXPLORAR **BUSCAR** BAIXAR PAINEL

pedro.ribeiro@cidadania.gov.br - (Cidadania)  
20/09/2019 14:53:31

CECAD > BUSCA NOME/NIS > ESCOLHA FAMÍLIA

## REFERÊNCIA: Agosto 2019

NIS	Familia	Nome	Sexo	UF	IBGE	Município	Data Nasc	Relação de parentesco
	+ 							
	+ 							
	+ 							
	+ 							
	+ 							
	+ 							
	+ 							
	+ 							

Registro(s):10 Total de Registros:3533

Proximo

Nova Busca

Ao clicar no “**papelzinho**” aparece apenas a linha relativa ao NIS especificado, com informações da pessoa inscrita no Cadastro Único que possui este NIS.

Ao clicar no símbolo “+” na coluna família, aparece a tela que consta no slide seguinte

# CECAD 2.0 - BUSCAR

CECAD 2.0



O QUE É?

TABCAD

EXPLORAR ▾

**BUSCAR**

BAIXAR ▾

PAINEL ▾



(Cidadania)  
pedro.ribeiro@cidadania.gov.br ▾  
20/09/2019 14:58:13


[CECAD](#) > [BUSCA NOME/NIS](#) > [ESCOLHA FAMÍLIA](#)

## REFERÊNCIA: Agosto 2019

- + **Bloco 1: Identificação e controle**
  - + **Bloco 2: Características do Domicílio**
  - + **Bloco 3: Família**
  - + **Bloco 4: Identificação da Pessoa**
  - + **Bloco 5: Documentos**
  - + **Bloco 6: Pessoas com Deficiência**
  - + **Bloco 7: Escolaridade**
  - + **Bloco 8: Trabalho e Remuneração**
  - + **Bloco 9: Contatos Telefones**
  - + **Bloco 11: Dados de famílias referentes formulário suplementar 1**
  - + **Bloco 12: Dados de pessoas referentes ao formulário suplementar 2**
  - + **Resumo composição familiar**
- 
- + **Bolsa Família**
  - + **Sistema de Informações do Serviço de Convivência e Fortalecimento de Vínculos**
  - + **Programa Fomento às atividades produtivas rurais**
  - + **BPC no Cadastro Único**
  - + **AVE/REV2**

Ao clicar no símbolo “+” é possível verificar as informações do Cadastro Único referente à pessoa selecionada na pesquisa, no respectivo **bloco** ou **temática**, podendo-se também verificar informações referentes a outros membros da família dessa pessoa.

# CECAD 2.0 - BAIXAR

 Divisão Territorial

## Brasil

### Cadastro Único



#### Famílias Cadastradas

07/2019

28.523.266

#### Brasil



Famílias  
De R\$0,00 até R\$89,00  
**13.352.349 (47%)**



Famílias  
De R\$178,01 até 1/2 Sal.  
Min.  
**6.129.324 (21%)**



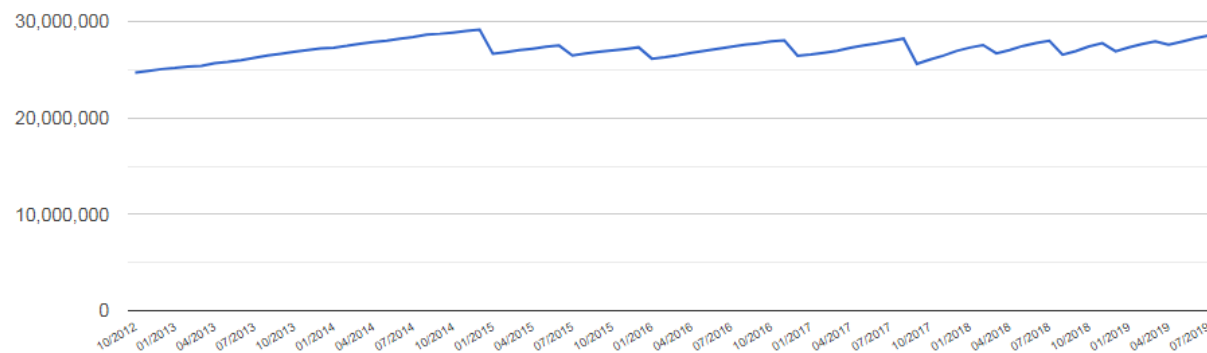
Famílias  
De R\$89,01 até R\$178,00  
**2.991.368 (10%)**



Famílias  
Acima de 1/2 Sal. Min.  
**6.050.225 (21%)**


Famílias cadastradas



Ano



# CECAD 2.0 - BAIXAR

A aba **BAIXAR** do CECAD 2.0 permite o *download* de uma planilha com **todos os registros** do Cadastro Único de um **determinado município** para o último período de referência.

**CECAD 2.0**  [O QUE É?](#) [TABCAD](#) [EXPLORAR](#) [BUSCAR](#) [BAIXAR](#) [PAINEL](#)

  - (Cidadania)  
[pedro.ribeiro@cidadania.gov.br](mailto:pedro.ribeiro@cidadania.gov.br)  
20/09/2019 15:12:17

[CECAD](#) > [BAIXAR BASE DE DADOS](#) > ATUAL

**ESCOLHA REFERÊNCIA:**

Com marcação PBF (Julho 2019)  Sem marcação PBF (Agosto 2019)

Unidade da Federação

Base de Dados  Famílias  Pessoas  Famílias+Pessoas

\* Essa consulta requer o aceite do [Termos e Políticas do Cadastro Único](#) ao prosseguir.

[↑ Ir para o Topo](#)

# CECAD 2.0 - TABCAD

E se não quisermos todos os registros, mas apenas o registro de pessoas inscritas no Cadastro Único no município que atendam a uma determinada condição?

O **TabCad** permite que isso seja feito!

# CECAD 2.0 - TABCAD

## Tabulador do Cadastro Único

- Com marcação PBF (Julho 2019)
- Sem marcação PBF (Agosto 2019)

Seleção Geográfica:  ▾  ▾

Variável Coluna:  ▾

Variável Linha:  ▾

**Obs.:** Para **frequência simples** selecionar **APENAS** variável de coluna.

Filtros

Valor Absoluto

% Total

% Linha

% Coluna

# CECAD 2.0 - TABCAD

Cruzamento  
Grau de Instrução x Recebe PBF

## BA-Feira de Santana

Referência: Julho 2019

Sem Filtro

TABULACAO PARA **FAMÍLIA**

Grau de instrução	Recebe PBF família			TOTAL
	Não	Sim	Sem Resposta	
Sem instrução	24.040	18.640	0	42.680
Fundamental incompleto	31.988	21.712	0	53.700
Fundamental completo	7.955	5.380	0	13.335
Médio incompleto	8.282	5.957	0	14.239
Médio completo	25.868	12.135	0	38.003
Superior incompleto ou mais	1.440	190	0	1.630
Sem Resposta	5.190	10.194	0	15.384
TOTAL	104.763	74.208	0	178.971

**Qualquer pessoa** pode acessar a ferramenta do tabulador do Cadastro Único (TABCAD) e fazer o cruzamento de variáveis do CadÚnico de qualquer município, e assim obter **valores absolutos ou percentuais** do cruzamento das variáveis.



# CECAD 2.0 - TABCAD

Cruzamento  
Grau de Instrução x Recebe PBF

## BA-Feira de Santana

Referência: Julho 2019

Sem Filtro

TABULACAO PARA **PESSOA**

Grau de instrução	Recebe PBF família			TOTAL
	Não	Sim	Sem Resposta	
Sem instrução	30.044	25.938	0	55.982
Fundamental incompleto	46.773	38.006	0	84.779
Fundamental completo	8.770	5.894	0	14.664
Médio incompleto	9.385	6.560	0	15.945
Médio completo	35.078	14.077	0	49.155
Superior incompleto ou mais	1.625	210	0	1.835
Sem Resposta	5.519	11.293	0	16.812
TOTAL	137.194	101.978	0	239.172

**Qualquer pessoa** pode acessar a ferramenta do tabulador do Cadastro Único (TABCAD) e fazer o cruzamento de variáveis do CadÚnico de qualquer município, a fim de obter **valores absolutos ou percentuais**.

# CECAD 2.0 - TABCAD

Para pessoas que trabalham na área finalística da Assistência Social, o **CECAD 2.0** traz um **presente**.



# CECAD 2.0 - TABCAD

Cruzamento

Grau de Instrução x Recebe PBF

## BA-Feira de Santana

Referência: Julho 2019

Sem Filtro

### TABULACAO PARA FAMÍLIA

Grau de instrução	Recebe PBF família				TOTAL
	Não	Sim	Sem Resposta		
Sem instrução	24.040	18.640	0	0	42.680
Fundamental incompleto	31.988	21.712	0	0	53.700
Fundamental completo	7.955	5.380	0	0	13.335
Médio incompleto	8.282	5.957	0	0	14.239
Médio completo	25.868	12.135	0	0	38.003
Superior incompleto ou mais	1.440	190	0	0	1.630
Sem Resposta	5.190	10.194	0	0	15.384
TOTAL	104.763	74.208	0	0	178.971

**\*Atenção:**

- Caso uma ou mais variáveis de cruzamento sejam referente a pessoa os totais de domicílios serão maior que o total de domicílios únicos.

Por exemplo: Na tabulação de "Estado cadastral da família" por "Cor e raça" teremos um total de domicílios maior que a quantidade de domicílios únicos.

Isso ocorre porque um domicílio com pessoas de "Cor ou raça" diferentes são contados mais de uma vez na tabulação.

# CECAD 2.0 - TABCAD

Cruzamento  
Grau de Instrução x Recebe PBF

## BA-Feira de Santana

Referência: Julho 2019

Sem Filtro

### TABULACAO PARA PESSOA

Grau de instrução	Recebe PBF família				TOTAL
	Não	Sim	Sem Resposta		
Sem instrução	30.044	25.938	0	55.982	
Fundamental incompleto	46.773	38.006	0	84.779	
Fundamental completo	8.770	5.894	0	14.664	
Médio incompleto	9.385	6.560	0	15.945	
Médio completo	35.078	14.077	0	49.155	
Superior incompleto ou mais	1.625	210	0	1.835	
Sem Resposta	5.519	11.293	0	16.812	
TOTAL	137.194	101.978	0	239.172	

# CECAD 2.0 - TABCAD

Para quem tem um email com permissão para acessar às informações dos inscritos no Cadastro Único, o **TabCad** mostra essa imagem que chamamos de “**presentinho**”.

Ao clicar nele, é feito o download de duas **planilhas**, uma com os registros das pessoas que atendem às condições do filtro, e outra com um dicionário explicando o que significa cada variável da planilha.

Por exemplo, ao clicar no presentinho em destaque no slide anterior, serão retornados os registros das pessoas em **Feira de Santana-BA** que não possuem instrução (**sem instrução**) e que são **beneficiárias do Programa Bolsa Família**.

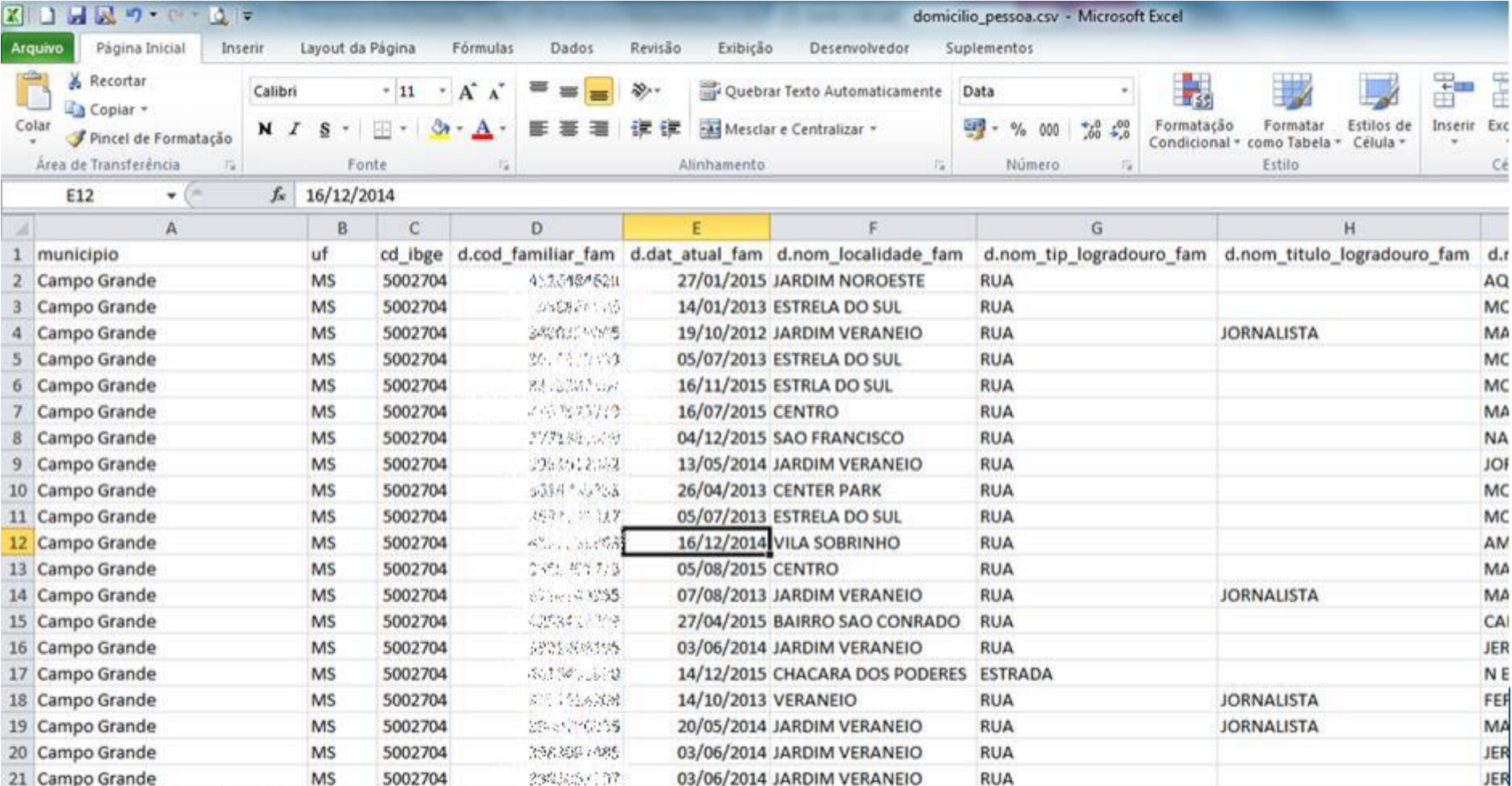
# CECAD 2.0 - TABCAD

## Arquivo dicionário.csv

campo	descricao	resposta
municipio	nome do municipio	
uf	uf do municipio	
cd_ibge	codigo do ibge do municipio	
d.cod_familiar_fam	Codigo familiar	
d.dat_cadastramento_fam	Data de cadastramento da familia	
d.dat_atual_fam	Data da ultima atualizacao da familia	
d.nom_localidade_fam	Nome da localidade	
d.nom_tip_logradouro_fam	Tipo de logradouro	
d.nom_titulo_logradouro_fam	Titulo do logradouro	
d.nom_logradouro_fam	Nome do logradouro	
d.num_logradouro_fam	Numero do logradouro	
d.des_complemento_fam	Complemento do numero	
d.des_complemento_adic_fam	Complemento adicional	
d.num_cep_logradouro_fam	CEP	
d.marc_pbf	Recebe PBF familia	0 - Nao#1 - Sim
d.qtde_meses_desat_cat	Numero de meses apos a ultima atualizacao cadastral	0 - ate 12 Meses#1 - 13 a 18 Meses#2 - 19 a 24 Meses#3 - 25 a 36 Meses#4 - 37 a 48 Meses#5 - acima de 48 Meses
d.num_ddd_contato_1_fam	DDD do telefone primario	
d.num_tel_contato_1_fam	Numero do telefone primario	
d.ic_tipo_contato_1_fam	Tipo do telefone primario	L - Celular# C - Trabalho# R - Residencial# O - Recado# N- Nao tem# D - Nao declarado# S - Sem coleta de dados.
d.ic_envo_sms_contato_1_fam	Autoriza envio de mensagem para telefone primario	S - Sim#N - Nao
d.num_tel_contato_2_fam	Numero do telefone secundario	
d.num_ddd_contato_2_fam	DDD do telefone secundario	

# CECAD 2.0 - TABCAD

## Arquivo domicilio\_pessoa.csv



	A	B	C	D	E	F	G	H	
1	municipio	uf	cd_ibge	d.cod_familiar_fam	d.dat_atual_fam	d.nom_localidade_fam	d.nom_tip_logradouro_fam	d.nom_titulo_logradouro_fam	d.r
2	Campo Grande	MS	5002704	45204845011	27/01/2015	JARDIM NOROESTE	RUA		AQ
3	Campo Grande	MS	5002704	090871110	14/01/2013	ESTRELA DO SUL	RUA		MC
4	Campo Grande	MS	5002704	2420214075	19/10/2012	JARDIM VERANEIO	RUA	JORNALISTA	MA
5	Campo Grande	MS	5002704	201111110	05/07/2013	ESTRELA DO SUL	RUA		MC
6	Campo Grande	MS	5002704	281206104	16/11/2015	ESTRELA DO SUL	RUA		MC
7	Campo Grande	MS	5002704	450102110	16/07/2015	CENTRO	RUA		MA
8	Campo Grande	MS	5002704	277181100	04/12/2015	SAO FRANCISCO	RUA		NA
9	Campo Grande	MS	5002704	2201112102	13/05/2014	JARDIM VERANEIO	RUA		JOF
10	Campo Grande	MS	5002704	0304110103	26/04/2013	CENTER PARK	RUA		MC
11	Campo Grande	MS	5002704	4501111117	05/07/2013	ESTRELA DO SUL	RUA		MC
12	Campo Grande	MS	5002704	4501111108	16/12/2014	VILA SOBRINHO	RUA		AM
13	Campo Grande	MS	5002704	240140110	05/08/2015	CENTRO	RUA		MA
14	Campo Grande	MS	5002704	0701110105	07/08/2013	JARDIM VERANEIO	RUA	JORNALISTA	MA
15	Campo Grande	MS	5002704	0203411109	27/04/2015	BAIRRO SAO CONRADO	RUA		CAI
16	Campo Grande	MS	5002704	0201401105	03/06/2014	JARDIM VERANEIO	RUA		JER
17	Campo Grande	MS	5002704	4501011102	14/12/2015	CHACARA DOS PODERES	ESTRADA		N E
18	Campo Grande	MS	5002704	0711111106	14/10/2013	VERANEIO	RUA	JORNALISTA	FEF
19	Campo Grande	MS	5002704	2011110105	20/05/2014	JARDIM VERANEIO	RUA	JORNALISTA	MA
20	Campo Grande	MS	5002704	2003011085	03/06/2014	JARDIM VERANEIO	RUA		JER
21	Campo Grande	MS	5002704	2003011107	03/06/2014	JARDIM VERANEIO	RUA		JER

# CECAD 2.0

Visão ampliada da pobreza a partir de **informações**



Colabora para a **intersectorialidade** de Políticas Públicas

## EXEMPLOS **REAIS** DE USO DAS **INFORMAÇÕES** EXTRAÍDAS DO CECAD 2.0 PARA O **DIRECIONAMENTO DE POLÍTICAS PÚBLICAS**:

- A partir do CECAD, o município de São José do Rio Preto/SP mudou o **endereço físico de um de seus CRAS** para que este ficasse localizado mais próximo às famílias mais vulneráveis daquele município.
- No Rio de Janeiro/RJ, beneficiários que tinham direito à **Tarifa Social de Energia Elétrica** foram localizadas pela concessionária de Energia Elétrica através do CECAD (mais de R\$ 4 milhões economizados pelos beneficiários no ano).

## EXEMPLOS **HIPOTÉTICOS** DE USO DAS **INFORMAÇÕES** EXTRAÍDAS DO CECAD 2.0 PARA O **DIRECIONAMENTO DE POLÍTICAS PÚBLICAS**:

- Mapear os bairros onde reside a maior parte das famílias de baixa renda com crianças de 0 a 5 anos e, assim, definir mais adequadamente os locais onde devem ser implantadas creches e pré-escolas.
- Identificação de famílias com domicílios precários, priorizando-as em políticas de habitação ou saneamento básico.
- Identificar adultos com baixo grau de instrução para ofertar cursos de alfabetização ou supletivos.



# CECAD 2.0 - TABCAD

Faixa etária x Faixa de renda familiar per capita

CECAD 2.0



O QUE É?

TABCAD

EXPLORAR ▾

PAINEL ▾

## Tabulador do Cadastro Único

- Com marcação PBF (Julho 2019)
- Sem marcação PBF (Agosto 2019)

Seleção Geográfica:

Variável Coluna:

Variável Linha:

**Obs.:** Para **frequência simples** selecionar **APENAS** variável de coluna.

Filtros

Valor Absoluto

% Total

% Linha

% Coluna

# CECAD 2.0 - TABCAD

Faixa etária x Faixa de renda familiar per capita

## GO-Porangatu

Referência: Julho 2019

Sem Filtro

### TABULACAO PARA FAMÍLIA

Faixa etária	Faixa da renda familiar per capita					TOTAL
	Extrema Pobreza	Pobreza	Baixa Renda	Acima de 1/2 S.M.	Sem Resposta	
Entre 0 e 4	545	343	263	11	0	1.162
Entre 5 a 6	347	210	169	6	0	732
Entre 7 a 15	915	706	673	72	0	2.366
Entre 16 a 17	294	200	230	30	0	754
Entre 18 a 24	561	411	537	113	0	1.622
Entre 25 a 34	616	436	563	136	0	1.751
Entre 35 a 39	335	285	317	84	0	1.021
Entre 40 a 44	286	232	371	116	0	1.005
Entre 45 a 49	206	158	301	108	0	773
Entre 50 a 54	146	114	274	142	0	676
Entre 55 a 59	113	94	254	160	0	621

# CECAD 2.0 – TELA INICIAL

Divisão Territorial

## BELO HORIZONTE-MG

### Cadastro Único

#### BELO HORIZONTE-MG



#### Famílias Cadastradas

07/2019

168.854



Famílias  
De R\$0,00 até R\$89,00  
54.517 (32%)



Famílias  
De R\$178,01 até 1/2 Sal.  
Min.  
47.514 (28%)



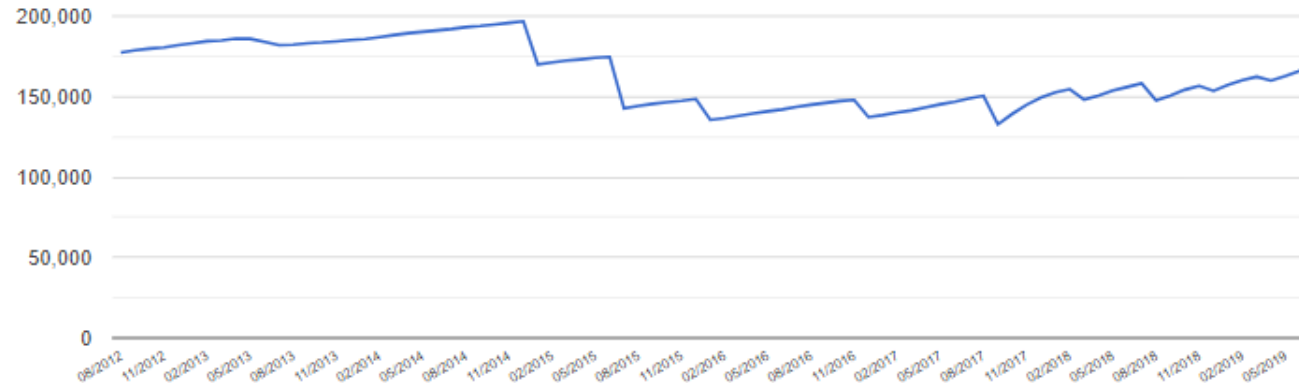
Famílias  
De R\$89,01 até R\$178,00  
21.123 (13%)



Famílias  
Acima de 1/2 Sal. Min.  
45.700 (27%)

Famílias cadastradas BELO HORIZONTE/MG

Ano



# CECAD 2.0 – TELA INICIAL



## Atualização Cadastral

07/2019



Total de Famílias Atualizadas

**137.141**



Total de Famílias Atualizadas Até 1/2 Sal. Min.

**97.280**



Taxa de Atualização De Todo o Cadastro

**81%**

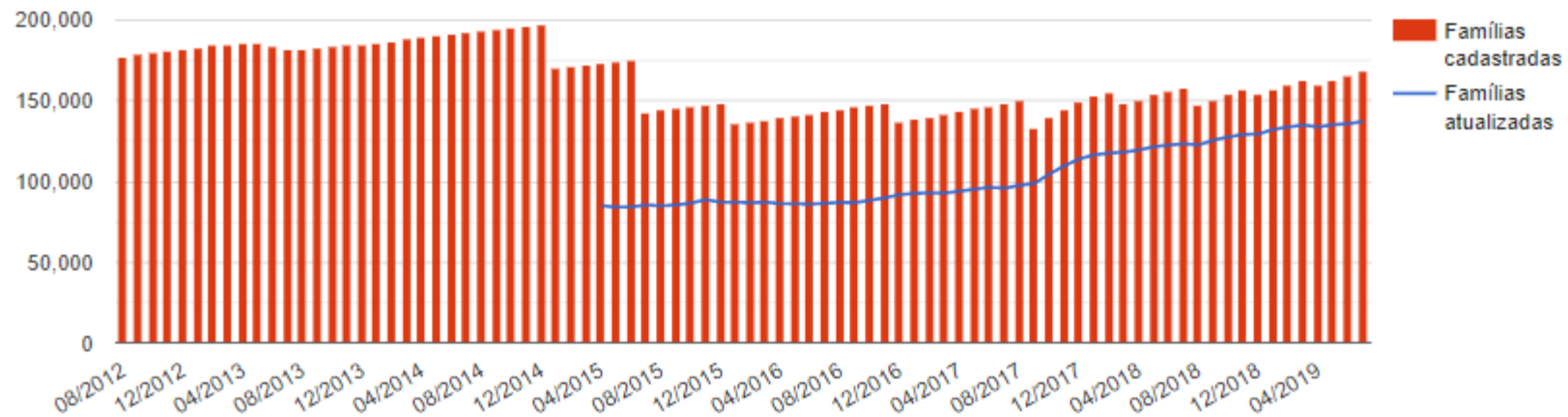


Taxa de atualização Cadastral Até 1/2 Sal. Min.

**79%**

Fonte:MC, Cadastro Único para Programas Sociais (07/2019)

Famílias cadastradas x famílias atualizadas no Cadastro Único



# CECAD 2.0 – TELA INICIAL



## Pessoas Cadastradas

07/2019

**441.493**



Pessoas Cadastradas em Famílias Com renda Per Capita Mensal de R\$0,00 até R\$89,00

**141.598 (32%)**



Pessoas Cadastradas em Famílias Com renda Per Capita Mensal de R\$178,01 até 1/2 Sal. Min.

**145.927 (33%)**



Pessoas Cadastradas em Famílias Com renda Per Capita Mensal de R\$89,01 até R\$178,00

**70.249 (16%)**



Pessoas Cadastradas em Famílias Com renda Per Capita Mensal Acima de 1/2 Sal. Min.

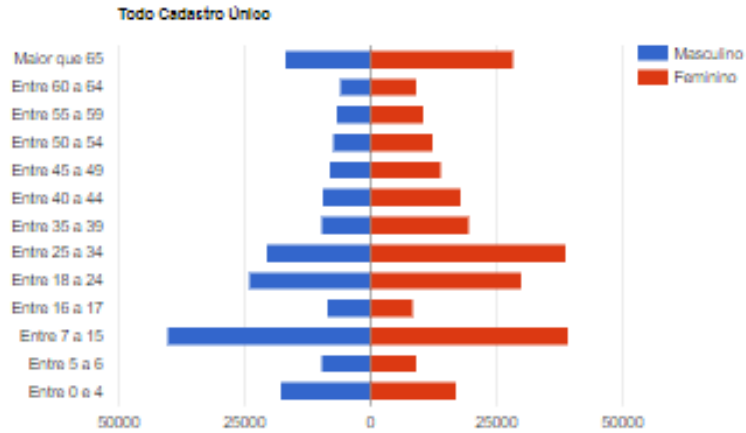
**83.719 (19%)**

Pessoas cadastradas no Cadastro Único BELO HORIZONTE/MG

Ano



# CECAD 2.0 – TELA INICIAL



	Masculino	% Masculino	Feminino	% Feminino	Total	% Etária Total
Entre 0 e 4	17.711	50,85%	17.119	49,15%	34.830	7,89%
Entre 5 a 6	9.728	51,42%	9.189	48,58%	18.917	4,28%
Entre 7 a 15	40.349	50,57%	39.441	49,43%	79.790	18,07%
Entre 16 a 17	8.631	50,09%	8.601	49,91%	17.232	3,90%
Entre 18 a 24	24.169	44,62%	29.993	55,38%	54.162	12,27%
Entre 25 a 34	20.558	34,59%	38.867	65,41%	59.425	13,46%
Entre 35 a 39	9.820	33,17%	19.786	66,83%	29.606	6,71%
Entre 40 a 44	9.379	34,16%	18.079	65,84%	27.458	6,22%
Entre 45 a 49	8.090	36,42%	14.124	63,58%	22.214	5,03%
Entre 50 a 54	7.348	37,20%	12.403	62,80%	19.751	4,47%
Entre 55 a 59	6.641	38,40%	10.653	61,60%	17.294	3,92%
Entre 60 a 64	6.048	39,44%	9.288	60,56%	15.336	3,47%
Maiores que 65	16.953	37,27%	28.536	62,73%	45.489	10,30%
<b>Total</b>	<b>136.426</b>	<b>42,00%</b>	<b>268.078</b>	<b>58,00%</b>	<b>441.504</b>	<b>100,00%</b>

# CECAD 2.0 – TELA INICIAL

## Bolsa Família



**Famílias Beneficiárias**  
08/2019  
58.988



Valor Repassado no  
Mês  
08/2019

9.851.558,00



Benefício Médio  
08/2019

167,01



Valor Anual  
Repassado  
Acumulado até 08/2019

77.561.873,00



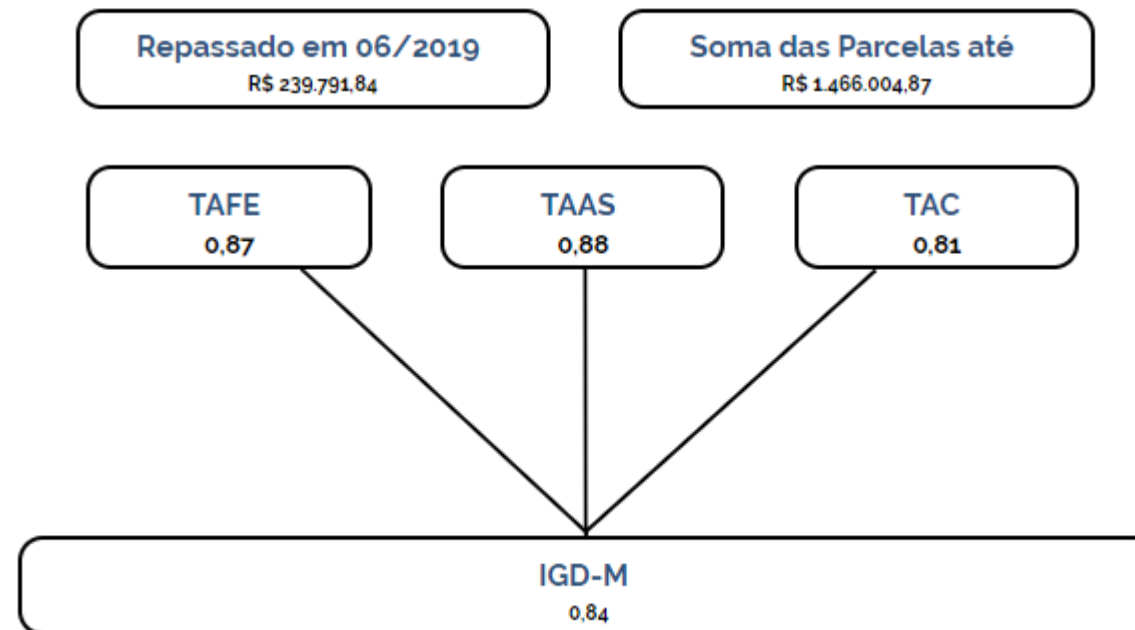
Valor Anual  
Repassado  
Em 2018

104.903.177,00

Fonte: MC, Folha de Pagamento do Programa Bolsa Família (08/2019)

## Índice de Gestão Descentralizada - IGD

### Bolsa Família e Cadastro Único



\*Informações sujeitas a alteração

Fonte: MC, Secretaria Nacional de Renda e Cidadania - SENARC

# CECAD 2.0 – SÉRIE HISTÓRICA

OK! Tenho essas informações para o período mais recente.

Mas e se quisermos o **quantitativo mensal**, ao longo dos anos, de um desses indicadores relativos ao Cadastro Único, ou mesmo de outros, de modo “baixar” essas informações no formato uma **planilha** e assim fazer análises com esses dados?

A funcionalidade **Série Histórica** do **CECAD 2.0** possibilita isso!



# CECAD 2.0 – SÉRIE HISTÓRICA

Os indicadores que possuem **série histórica** disponível para *download* estão divididos em 4 grandes grupos: **Cadastro Único, Programa Bolsa Família, IGDM e Benefício de Prestação Continuada (BPC)**

CECAD 2.0



O QUE É?

TABCAD

EXPLORAR ▾

PAINEL ▾

[CECAD > EXPLORAR DADOS > SÉRIE HISTÓRICA](#)

**+Cadastro Único**

**+Programa Bolsa Família**

**+IGDM**

**+Benefício de Prestação Continuada (BPC)**

GRUPO	TOTAL DE INDICADORES	COMENTÁRIOS/EXEMPLOS
<b>Cadastro Único</b>	78	Há indicadores relativos a <b>Famílias, Pessoas</b> e Grupos Populares Tradicionais e Específicos ( <b>GPTE</b> ), sendo estes últimos abrangendo Grupos <b>Étnicos</b> (quilombolas, indígenas, ciganos), Grupos <b>Relacionados às Questões Conjunturais</b> (situação de rua, presos do sistema carcerário, etc), Grupos <b>Relacionados ao Meio Ambiente</b> (famílias de extrativistas, de ribeirinhas, etc) e Grupos <b>Relacionados ao Meio Rural</b> (famílias de agricultores familiares, etc) famílias assentadas da reforma agrária, famílias acampadas)
<b>PBF</b>	12	Famílias PBF atualizadas Quantidade de benefícios bloqueados
<b>IGD-M</b>	13	Valor Repassado no Ano IGDM TAC - Taxa de Atualização Cadastral
<b>BPC</b>	2	Valor total repassado para beneficiários Pessoas com Deficiência x Idosos BPC Quantidade de beneficiários Pessoas com Deficiência x Idosos

# CECAD 2.0 – SÉRIE HISTÓRICA

1



[CECAD > EXPLORAR DADOS > SÉRIE HISTÓRICA](#)

**+Cadastro Único**

**+Programa Bolsa Família**

**-IGDM**

• Valor Repassado no Ano IGDM

**+IGDM Até julho 2015**

**+IGDM depois de julho 2015**

**+Benefício de Prestação Continuada (BPC)**

2



[CECAD > EXPLORAR DADOS > SÉRIE HISTÓRICA > IGDM](#)

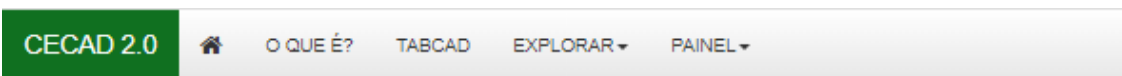
**ESCOLHA ESTADO E/OU MUNICÍPIO:**

Selecione um estado ▼

Valor Repassado no Ano IGDM ▼

Consultar

3



[CECAD > EXPLORAR DADOS > SÉRIE HISTÓRICA > IGDM](#)

**ESCOLHA ESTADO E/OU MUNICÍPIO:**

RS - Rio Grande do Sul ▼ Porto Alegre ▼

Valor Repassado no Ano IGDM ▼

Consultar

# CECAD 2.0 – SÉRIE HISTÓRICA

## ESCOLHA ESTADO E/OU MUNICÍPIO:

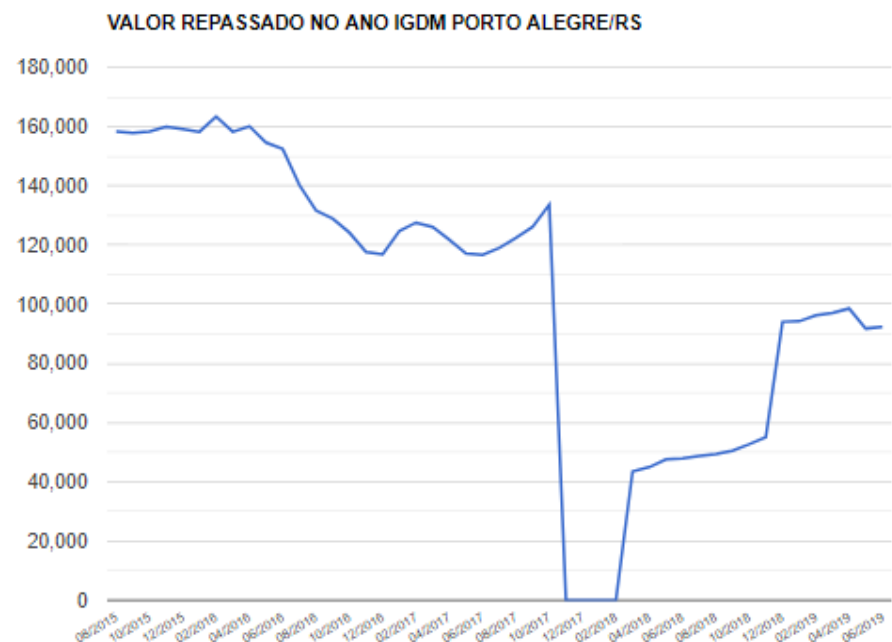
RS - Rio Grande do Sul ▼ Porto Alegre ▼

Valor Repassado no Ano IGDM ▼

Consultar

Valor Repassado no Ano IGDM PORTO ALEGRE/RS

Ano Choose a value... ▼



Esta é a tela que aparece após a seleção do município e o clique em “**consultar**”.

Para a exibição dos dados tabelados por mês relativos ao indicador (**valor repassado no ano IGDM**) deve-se clicar em **SÉRIE HISTÓRICA**.

Os valores então são mostrados, havendo a possibilidade de **download** dos mesmos.

**+SÉRIE HISTÓRICA**

**+MAIORES VALORES DO PAÍS**

**+MENORES VALORES DO PAÍS**

# CECAD 2.0 – SÉRIE HISTÓRICA

## -SÉRIE HISTÓRICA

Período	Valor Repassado no Ano IGDM
06/2019	92.328,24
05/2019	91.788,26
04/2019	98.537,16
03/2019	97.010,50
02/2019	96.269,02
01/2019	94.225,58
12/2018	94.060,33
11/2018	55.070,72
10/2018	52.676,71
09/2018	50.574,27
08/2018	49.352,28
07/2018	48.661,03
06/2018	47.957,21
05/2018	47.540,80
04/2018	44.944,19
03/2018	43.543,24
02/2018	0,00
01/2018	0,00
12/2017	0,00
11/2017	0,00
10/2017	133.634,81

05/2017	117.149,33
04/2017	121.726,58
03/2017	126.108,48
02/2017	127.579,71
01/2017	124.727,56
12/2016	116.876,78
11/2016	117.695,17
10/2016	124.190,58
09/2016	128.928,33
08/2016	131.594,51
07/2016	140.237,13
06/2016	152.433,84
05/2016	154.607,64
04/2016	160.133,75
03/2016	158.274,00
02/2016	163.381,42
01/2016	158.274,00
12/2015	159.157,50
11/2015	159.901,53
10/2015	158.385,44
09/2015	157.901,43
08/2015	158.314,77

 CSV

Dados por mês relativos ao indicador **valor repassado no ano IGDM**.

Para *baixá-los* para uma planilha deve-se clicar no botão **CSV**.

# CECAD 2.0 – CRAS/CREAS LOCALIDADE

No CECAD 2.0, em **CREAS/CRAS LOCALIDADE** é possível obter informações do total de famílias referenciadas a determinado CRAS/CREAS de acordo com as seguintes **variáveis**:

- Estado cadastral da família
- Faixa da renda domiciliar per capita
- Faixa da renda domiciliar per capita das famílias atualizadas
- Famílias em extrema pobreza com/sem PBF
- Grupos populacionais tradicionais e específicos
- Número de famílias indígenas cadastradas
- Número de famílias por quantidade de meses após a última atualização cadastral
- Número de famílias quilombolas cadastradas
- Quantidade de famílias beneficiárias do Programa Bolsa Família

# CECAD 2.0 – CRAS/CREAS LOCALIDADE

CECAD 2.0



O QUE É?

TABCAD

EXPLORAR ▾

PAINEL ▾

Login



CECAD > EXPLORAR DADOS > LISTA CRAS/CREAS/LOCALIDADE

## ESCOLHA REFERÊNCIA:

Com marcação PBF (Abril 2019)  Sem marcação PBF (Maio 2019)

RS-Rio Grande do Sul ▾

Gravataí ▾

CRAS/CREAS

Nome da Localidade

Filtro Faixa da Renda Familiar Per Capita ▾

consultar

CRAS/CREAS	Quantidade Famílias				
	Extrema Pobreza	Pobreza	Baixa Renda	Acima de 1/2 S.M.	Total
014309201543 CREAS CENTRO DE REFERENCIA ESPECIALIZADO DE ASSISTENCIA SOCIAL AQUAREL	7	1	0	1	9
043092004904 CRAS CENTRO	2.606	716	1.244	1.401	5.967
043092004905 CRAS BARRO VERMELHO	1.726	434	764	840	3.764
043092006549 CRAS SAO JUDAS TADEU	2.100	532	1.074	1.237	4.943
043092015443 CRAS BARNABE	3.050	681	1.337	1.507	6.575
043092096164 CENTRO POP CONSTRUINDO O AMANHA	12	0	1	0	13

CECAD 2.0 > EXPLORAR > CRAS/CREAS localidade > Rio Grande do Sul > Gravataí > CRAS/CREAS > Consultar

# Produção de conhecimento

- Quantas **famílias** estão cadastradas no Cadastro Único?
- Quantas **pessoas** estão cadastradas no Cadastro Único?
- Qual a distribuição das famílias cadastradas no Cadastro Único por **faixa etária**?
- Qual a **taxa de atualização** das famílias no Cadastro Único?

Ferramenta: **VisData**

Caminho: **VisData > Painel de Monitoramento Social > Cadastro Único (visão geral)**

Nível geográfico: **nacional, regional, estadual e municipal**

# Quantas famílias estão cadastradas no Cadastro Único?

VisData > Painel de Monitoramento Social > Cadastro Único (visão geral) > **Brasil**

## Brasil



### Famílias Cadastradas

03/2019

27.928.695



Famílias em situação de extrema pobreza

13.144.553



Famílias em situação de baixa renda

5.992.418



Famílias em situação de pobreza

3.047.937

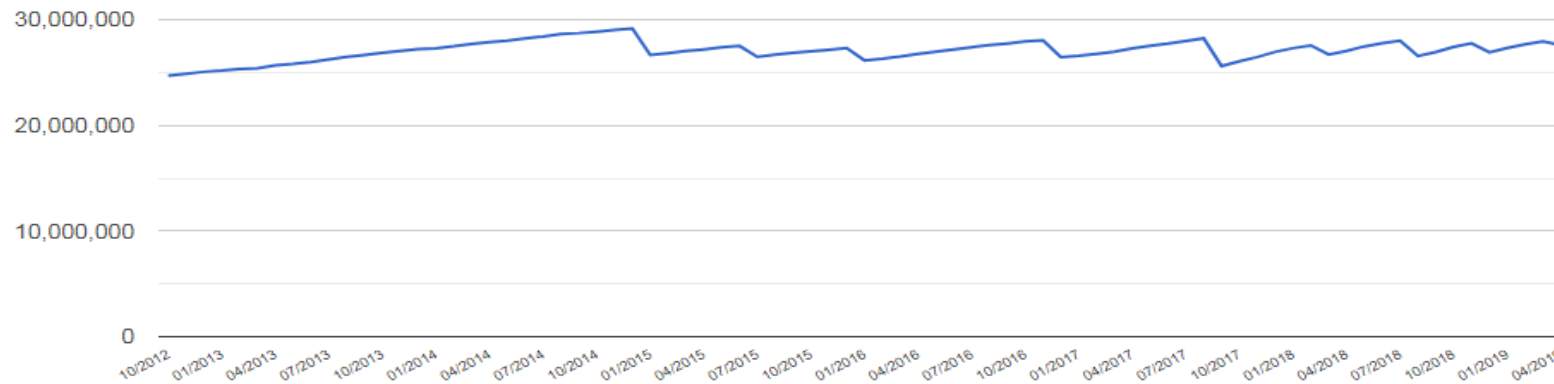


Famílias Acima de 1/2 Sal. Min.

5.743.787

Famílias cadastradas

Ano





# Quantas **peessoas** estão cadastradas no Cadastro Único?

VisData > Painel de Monitoramento Social > Cadastro Único (visão geral) > **Brasil**



## Pessoas Cadastradas

03/2019

**75.733.164**



Pessoas Cadastradas em Famílias em situação de extrema pobreza

**38.684.811**



Pessoas Cadastradas em Famílias em situação de baixa renda

**17.539.847**



Pessoas Cadastradas em Famílias em situação de pobreza

**9.779.256**

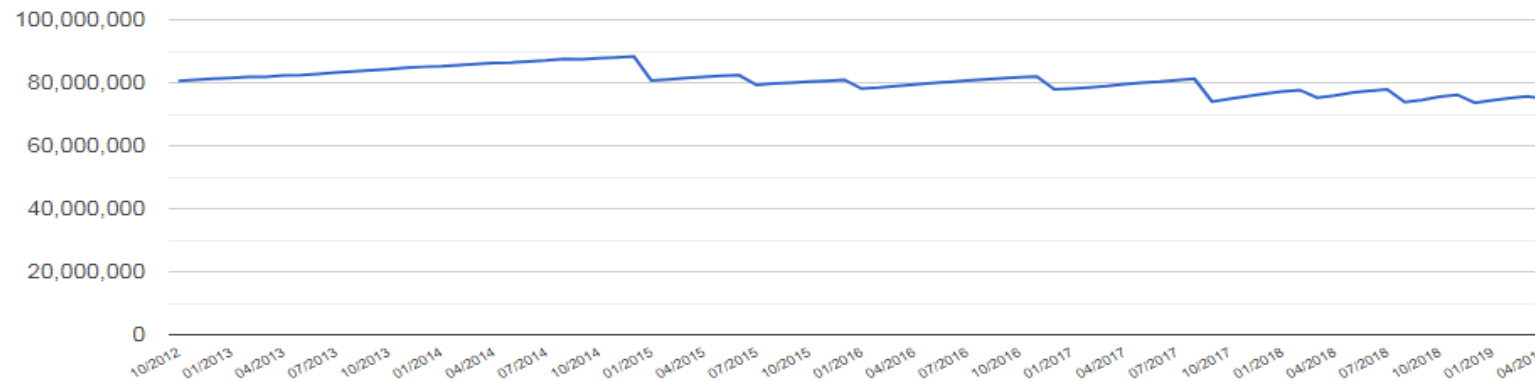


Pessoas Cadastradas em Famílias Com renda Per Capita Mensal Acima de 1/2 Sal. Min.

**9.729.250**

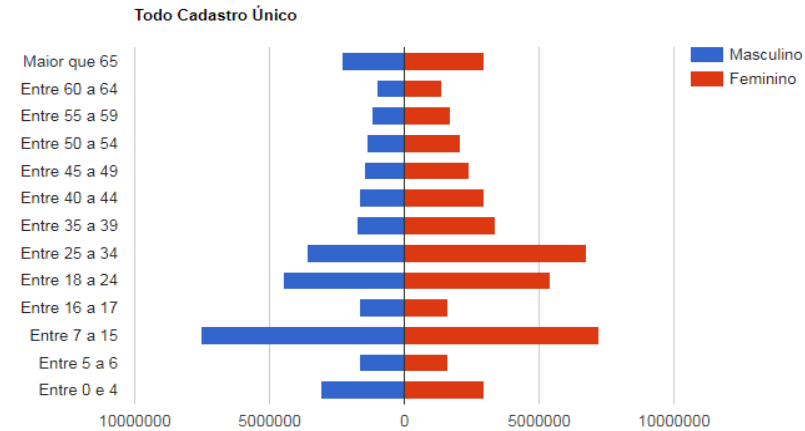
Pessoas cadastradas no Cadastro Único

Ano



# Qual a distribuição das pessoas inseridas no Cadastro Único por faixa etária?

VisData > Painel de Monitoramento Social > Cadastro Único (visão geral) > **Brasil**



	Masculino	% Masculino	Feminino	% Feminino	Total	% Etária Total
Entre 0 e 4	3.107.524	51,04%	2.980.441	48,96%	6.087.965	8,07%
Entre 5 a 6	1.683.056	51,09%	1.611.287	48,91%	3.294.343	4,37%
Entre 7 a 15	7.531.976	51,06%	7.219.073	48,94%	14.751.049	19,56%
Entre 16 a 17	1.667.540	50,91%	1.607.793	49,09%	3.275.333	4,34%
Entre 18 a 24	4.501.827	45,42%	5.408.661	54,58%	9.910.488	13,14%
Entre 25 a 34	3.606.273	34,79%	6.759.574	65,21%	10.365.847	13,74%
Entre 35 a 39	1.759.861	34,13%	3.396.565	65,87%	5.156.426	6,84%
Entre 40 a 44	1.664.258	36,05%	2.952.893	63,95%	4.617.151	6,12%
Entre 45 a 49	1.488.997	38,33%	2.395.307	61,67%	3.884.304	5,15%
Entre 50 a 54	1.385.238	39,90%	2.086.789	60,10%	3.472.027	4,60%
Entre 55 a 59	1.223.770	41,56%	1.720.736	58,44%	2.944.506	3,90%
Entre 60 a 64	1.021.892	42,61%	1.376.505	57,39%	2.398.397	3,18%
Maior que 65	2.323.749	44,05%	2.951.523	55,95%	5.275.272	6,99%
<b>Total</b>	<b>32.965.961</b>	<b>43,70%</b>	<b>42.467.147</b>	<b>56,30%</b>	<b>75.433.108</b>	<b>100,00%</b>

# Qual é a taxa de atualização das famílias no Cadastro Único?

VisData > Painel de Monitoramento Social > Cadastro Único (visão geral) > **Brasil**



## Atualização Cadastral

03/2019



Total de Famílias Atualizadas

23.612.256



Total de Famílias Atualizadas Até 1/2 Sal. Min.

18.860.392



Taxa de Atualização De Todo o Cadastro

85%

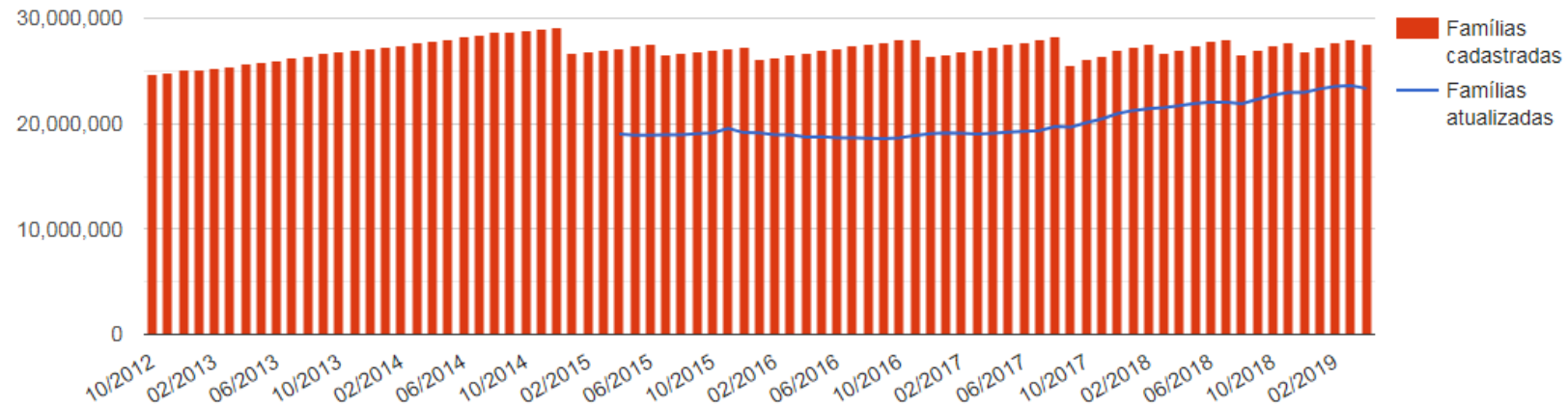


Taxa de atualização Cadastral Até 1/2 Sal. Min.

85%

Fonte:MC, Cadastro Único para Programas Sociais (03/2019)

Famílias cadastradas x famílias atualizadas no Cadastro Único



# Produção de conhecimento

- Informações **demográficas**, do Cadastro Único (**CadÚnico**), do Programa Bolsa Família (**PBF**), do Índice de Gestão Descentralizada (**IGD**), do Benefício de Prestação Continuada (**BPC**), dos equipamentos da rede socioassistencial do **SUAS**, de **valores repassados** pelo Fundo Municipal de Assistência Social (FMAS), do **saldo em conta corrente**, de **cisternas**, de **equipamentos de segurança alimentar**?

Ferramenta: **VisData**

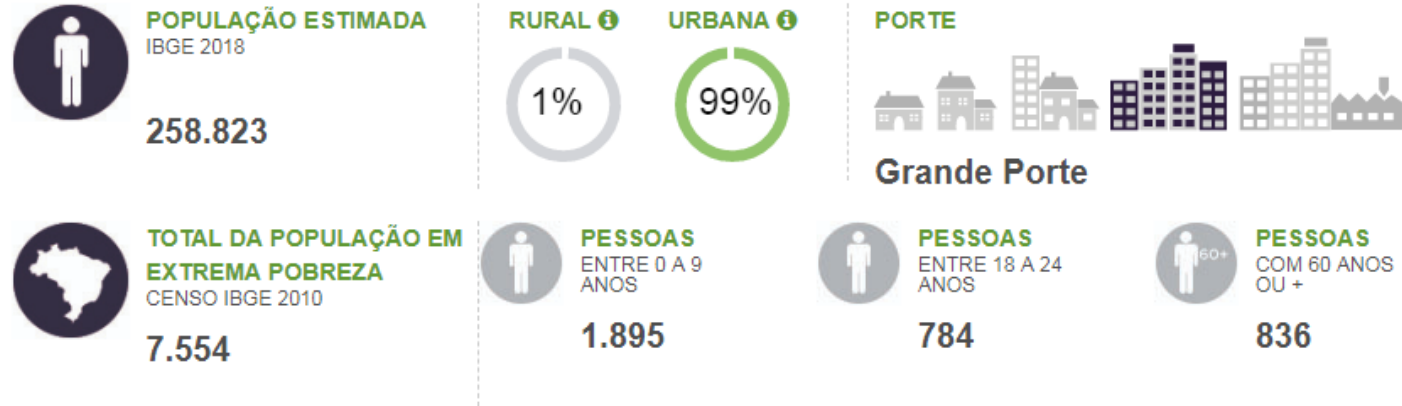
Caminho: **VisData > Relatórios de Informação > Relatório de Programas e Ações do Ministério da Cidadania**

Nível geográfico: **nacional, regional, estadual e municipal**

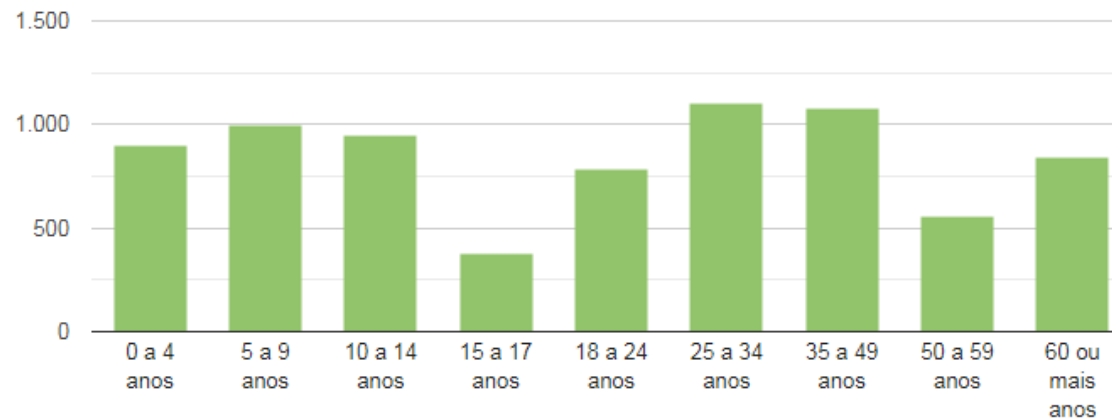
# Relatórios de Programas e Ações – Informações demográficas

VisData > Relatório de Informações > Relatório de Programas e Ações do Ministério da Cidadania > Foz do Iguaçu/PR

## INFORMAÇÕES DEMOGRÁFICAS



POPULAÇÃO EM EXTREMA POBREZA POR FAIXA ETÁRIA SEGUNDO CENSO DEMOGRÁFICO DO IBGE 2010



# Relatórios de Programas e Ações – Cadastro Único

VisData > Relatório de Informações > Relatório de Programas e Ações do Ministério da Cidadania > Foz do Iguaçu/PR

## CADASTRO ÚNICO



**FAMÍLIAS CADASTRADAS**  
ABRIL/2019

**29.731**



**ESTIMATIVA DE FAMÍLIAS**  
COM PERFIL CADÚNICO (2010)

**22.692**



**FAMÍLIAS**  
EM SITUAÇÃO  
DE EXTREMA  
POBREZA

**6.603**



**FAMÍLIAS**  
EM SITUAÇÃO  
DE POBREZA

**4.610**



**FAMÍLIAS**  
DE BAIXA  
RENDA

**8.913**

**COBERTURA**

(%) ⓘ



Fonte:Ministério da Cidadania, Cadastro Único para programas Sociais (Abril/2019)

# Relatórios de Programas e Ações – Bolsa Família

VisData > Relatório de Informações > Relatório de Programas e Ações do Ministério da Cidadania > Foz do Iguaçu/PR

## BOLSA FAMÍLIA



FAMÍLIAS  
BENEFICIÁRIAS  
MAIO/2019

9.631

BENEFÍCIO MÉDIO  
MENSAL  
MAIO/2019

R\$ 147,50

VALOR REPASSADO  
NO MÊS  
MAIO/2019

R\$ 1.420.599,00



% DA  
POPULAÇÃO DO  
MUNICÍPIO  
ABRIL/2019

11,45%

VALOR ANUAL  
REPASSADO  
ACUMULADO ATÉ MAIO/2019

R\$ 6.790.296,00

VALOR ANUAL  
REPASSADO  
EM 2018

R\$ 15.538.284,00

Fonte:Ministério da Cidadania, Folha de Pagamento do Programa Bolsa Família (Maio/2019)



TOTAL DE BENEFÍCIOS DO  
BF  
MAIO/2019

25.466



BÁSICO  
6.738



VARIÁVEL  
14.532



JOVEM  
1.290



NUTRIZ  
321



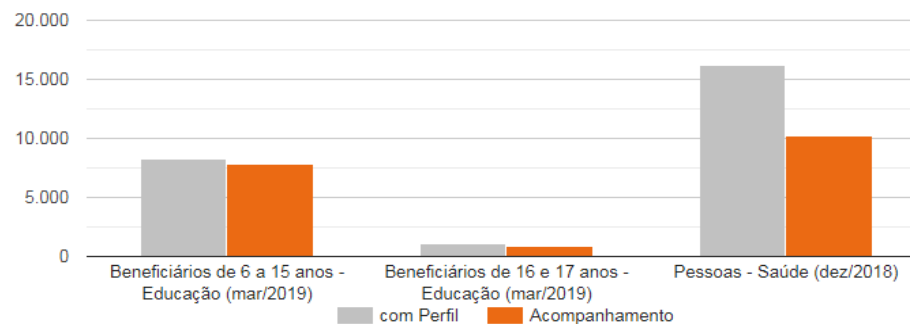
GESTANTE  
432



SUPERAÇÃO  
DA EXTREMA  
POBREZA

2.153

## CONDICIONALIDADES DO BOLSA FAMÍLIA - EDUCAÇÃO/SAÚDE



Fonte:Ministério da Cidadania, Secretaria Nacional de Renda e Cidadania  
Para ver mais informações sobre Cadastro Único, Bolsa Família, Benefícios do BF e Condições de Acesso acesse o relatório específico do Bolsa Família e Cadastro Único.

# Relatórios de Programas e Ações – Índice de Gestão Descentralizada (IGD)

VisData > Relatório de Informações > Relatório de Programas e Ações do Ministério da Cidadania > Foz do Iguaçu/PR

## ÍNDICE DE GESTÃO DESCENTRALIZADA - IGD (BOLSA FAMÍLIA)

IGD-M

0,82

REPASSADO EM MAR/2019

R\$ 34.611,07

SOMA DAS PARCELAS DE 2019

R\$ 34.611,07

Fonte:Ministério da Cidadania, Secretaria Nacional de Renda e Cidadania - SENARC (Março/2019)

## ÍNDICE DE GESTÃO DESCENTRALIZADA DO SUAS (IGD/SUAS) MUNICIPAL

ID CRAS Médio:

0,50

Exec. Financeira  
Ajustada:

1,00

IGD-Municipal:

0,60

Fonte:Ministério da Cidadania, Secretaria de Assistência Social (Dezembro/2016)



# Relatórios de Programas e Ações – Valores repassados pelo FMAS

VisData > Relatório de Informações > Relatório de Programas e Ações do Ministério da Cidadania > **Foz do Iguaçu/PR**

## GESTÃO

Nome	Repassado em jun/2019	Repassado em 2019	Repassado em 2018
COMPONENTE - ÍNDICE DE GESTÃO DESCENTRALIZADA DO SUAS	R\$ 6.199,86	R\$ 6.199,86	R\$ 66.476,82
ÍNDICE DE GESTÃO DESCENTRALIZADA - IGDBF	R\$ 74.574,74	R\$ 208.225,78	R\$ 160.389,16
<b>Total</b>	<b>R\$ 80.774,60</b>	<b>R\$ 214.425,64</b>	<b>R\$ 226.865,98</b>

# Relatórios de Programas e Ações – Valores repassados pelo FMAS

VisData > Relatório de Informações > Relatório de Programas e Ações do Ministério da Cidadania > Foz do Iguaçu/PR

## SERVIÇOS

Nome	Repassado em jun/2019	Repassado em 2019	Repassado em 2018
COMPONENTE - PISO BÁSICO FIXO	R\$ 48.000,00	R\$ 192.000,00	R\$ 144.000,00
COMPONENTE - PISO DE ALTA COMPLEXIDADE I	R\$ 9.000,00	R\$ 18.000,00	R\$ 90.000,00
COMPONENTE - PISO DE ALTA COMPLEXIDADE I - CRIANÇA/ADOLESCENTE	R\$ 40.000,00	R\$ 80.000,00	R\$ 400.000,00
COMPONENTE - PISO DE ALTA COMPLEXIDADE II - POP DE RUA - SERVIÇO DE ACOLHIMENTO PARA ADULTOS E FAMÍLIAS	R\$ 20.000,00	R\$ 40.000,00	R\$ 150.000,00
COMPONENTE - PISO DE ALTA COMPLEXIDADE II - RESIDÊNCIA INCLUSIVA	R\$ 10.000,00	R\$ 20.000,00	R\$ 100.000,00
COMPONENTE - PISO DE TRANSIÇÃO DE MÉDIA COMPLEXIDADE	R\$ 13.209,18	R\$ 26.418,36	R\$ 132.091,80
COMPONENTE - PISO FIXO DE MÉDIA COMPLEXIDADE - ABORDAGEM-SOCIAL	R\$ 10.000,00	R\$ 20.000,00	R\$ 100.000,00
COMPONENTE - PISO FIXO DE MÉDIA COMPLEXIDADE - CENTRO POP-RUA	R\$ 13.000,00	R\$ 26.000,00	R\$ 130.000,00
COMPONENTE - PISO FIXO DE MEDIA COMPLEXIDADE - MSE	R\$ 8.800,00	R\$ 17.600,00	R\$ 79.200,00
COMPONENTE - PISO FIXO DE MÉDIA COMPLEXIDADE - PAEFI	R\$ 10.300,00	R\$ 20.600,00	R\$ 103.000,00
COMPONENTE - SERVIÇO DE CONVIVÊNCIA E FORTALECIMENTO DE VINCULOS	R\$ 30.250,00	R\$ 121.000,00	R\$ 90.750,00
APOIO FINANCEIRO AO BLOCO DA PROTEÇÃO SOCIAL BÁSICA	R\$ 0,00	R\$ 0,00	R\$ 310.625,28
<b>Total</b>	<b>R\$ 212.559,18</b>	<b>R\$ 581.618,36</b>	<b>R\$ 1.829.667,08</b>

# Relatórios de Programas e Ações – Valores repassados pelo FMAS

VisData > Relatório de Informações > Relatório de Programas e Ações do Ministério da Cidadania > **Foz do Iguaçu/PR**

## PROGRAMAS

Nome	Repassado em jun/2019	Repassado em 2019	Repassado em 2018
BPC NA ESCOLA - QUESTIONÁRIO A SER APLICADO-BL	R\$ 0,00	R\$ 5.600,00	R\$ 0,00
COMPONENTE-PROGRAMA NACIONAL DE PROMOÇÃO DO ACESSO AO MUNDO DO TRABALHO - ACESSUAS TRABALHO	R\$ 0,00	R\$ 0,00	R\$ 20.000,00
<b>Total</b>	<b>R\$ 0,00</b>	<b>R\$ 5.600,00</b>	<b>R\$ 20.000,00</b>
<b>Total geral repassado pelo Fundo de Assistência Municipal/Estadual</b>			
<b>TOTAL GERAL</b>	<b>R\$ 293.333,78</b>	<b>R\$ 801.644,00</b>	<b>R\$ 2.076.533,06</b>

Fonte: MDS, Fundo Nacional de Assistência Social, Relatório de Parcelas Pagas (Ordem bancária) - Atualizado em: 20/06/2019 (Rede SUAS, Relatório Financeiro de Parcelas Pagas)

# Relatórios de Programas e Ações – BPC/RMV

VisData > Relatório de Informações > Relatório de Programas e Ações do Ministério da Cidadania > Foz do Iguaçu/PR

## BENEFÍCIOS DE PRESTAÇÃO CONTINUADA



TOTAL DE BENEFICIÁRIOS  
PELA FONTE PAGADORA  
ABRIL/2019

**8.541**

	Beneficiários	Repassado em Abril/2019	Repassado em 2019*	Repassado em 2018
PCD	3.819	R\$ 3.816.358,52	R\$ 15.236.492,48	R\$ 43.914.132,35
Idosos	4.722	R\$ 4.721.548,17	R\$ 18.815.334,98	R\$ 53.087.157,36
<b>Total</b>	<b>8.541</b>	<b>R\$ 8.537.906,69</b>	<b>R\$ 34.051.827,46</b>	<b>R\$ 97.001.289,71</b>

\* Referente aos meses de jan/2019, fev/2019, mar/2019 e abr/2019.



TOTAL DE BENEFICIÁRIOS  
PELA FONTE PAGADORA  
ABRIL/2019

**13**

	Beneficiários	Repassado em Abril/2019	Repassado em 2019*	Repassado em 2018
Total	13	R\$ 12.974,00	R\$ 297.404,00	R\$ 1.183.914,00

\* Referente aos meses de jan/2019, fev/2019, mar/2019 e abr/2019.



TOTAL DE BENEFICIÁRIOS  
PELA RESIDÊNCIA DO  
BENEF.  
ABRIL/2019

**8.887**

	PCD	Idosos	Total
BPC	3.918	4.878	8.796
RMV	86	5	91

# Relatórios de Programas e Ações – Equipamento da rede SUAS

VisData > Relatório de Informações > Relatório de Programas e Ações do Ministério da Cidadania > Foz do Iguaçu/PR

## EQUIPAMENTO DA REDE SOCIOASSISTÊNCIA DO SUAS

	Qtd. de Equipamentos Ativos	Preencheram o Censo SUAS 2018	
CRAS	5	5	 mapa
CREAS Municipal	2	2 (2017)	 mapa
Centro POP	1	1	 mapa
Unidades de Acolhimento	17	15 (2017)	Listar

Fonte: MDS, CadSUAS (base corporativa) (jun/2019); MDS, Dados Consolidados PSB/PSE; MDS, Censo SUAS 2018;  
Para ver mais informações como localização, serviços ofertados ou oportunidades de Inclusão Produtiva acesse o MOPS.

\*Para as Unidades de Acolhimento o MDS efetua mensalmente o cofinanciamento de vagas, em unidades do tipo Casa Lar, Albergue, Abrigo Institucional, República, Residência Inclusiva e Casa de Passagem.

# Relatórios de Programas e Ações – Saldos em conta corrente

VisData > Relatório de Informações > Relatório de Programas e Ações do Ministério da Cidadania > Foz do Iguaçu/PR

## SALDO EM CONTA CORRENTE (MAI/2019)

	Nome	Parcelas em conta	Valor mensal	Saldo em Conta corrente (mai/2019)
	BL MAC FNAS	-	R\$ -	R\$ 61.635,38
	SIGTV_BLMAC4	-	R\$ -	R\$ 131.004,70
PROGRAMAS	ACESSUAS Trabalho	1,14	R\$ 33.728,00	R\$ 38.303,98
	Ações estratégicas do PETI	5,20	R\$ 8.300,00	R\$ 43.198,42
	BPC na Escola	0	R\$ 0	R\$ 7.534,77

	Nome	Parcelas em conta	Valor mensal	Saldo em Conta corrente (mai/2019)
GESTÃO	Bloco da Gestão do Programa Bolsa Família e do Cadastro Único	24,83	R\$ 21.987,98	R\$ 545.853,60
	Bloco da Gestão do SUAS	0,59	R\$ 6.199,86	R\$ 3.642,47

	Nome	Parcelas em conta	Valor mensal	Saldo em Conta corrente (mai/2019)
SERVIÇOS	Bloco da Proteção Social Básica	1,06	R\$ 78.250,00	R\$ 82.722,24

## TOTAL GERAL DO SALDO EM CONTA CORRENTE

TOTAL GERAL			R\$ 148.465,84	R\$ 913.895,56
-------------	--	--	----------------	----------------

# Relatórios de Programas e Ações – Equipamentos de segurança alimentar

VisData > Relatório de Informações > Relatório de Programas e Ações do Ministério da Cidadania > Foz do Iguaçu/PR

## EQUIPAMENTO DE SEGURANÇA ALIMENTAR

Equipamentos (dez/2018)	Funcionando	em Instalação	Paralisado	Recursos Investidos
Banco de Alimentos	1	-	-	R\$ 548.002,01
<b>Total de Equipamentos</b>	<b>1</b>	<b>-</b>	<b>-</b>	<b>R\$ 548.002,01</b>

Fonte:Ministério da Cidadania, Secretaria Nacional de Segurança Alimentar e Nutricional (Dezembro/2018)

# Produção de conhecimento

- Qual é o **perfil das pessoas/famílias** cadastradas no **Cadastro Único**?

Ferramenta: **VisData**

Caminho: **VisData** > **Painéis de Monitoramento** > **Cadastro Único: perfil das pessoas/famílias cadastradas**

Nível geográfico: **nacional, regional, estadual e municipal**

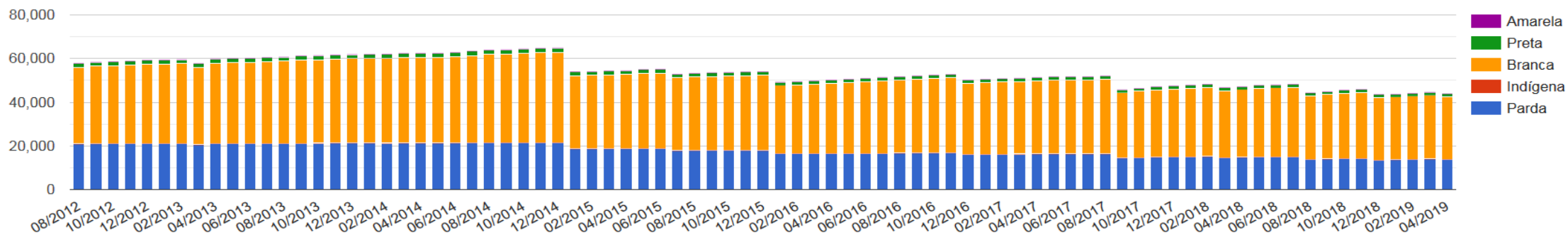




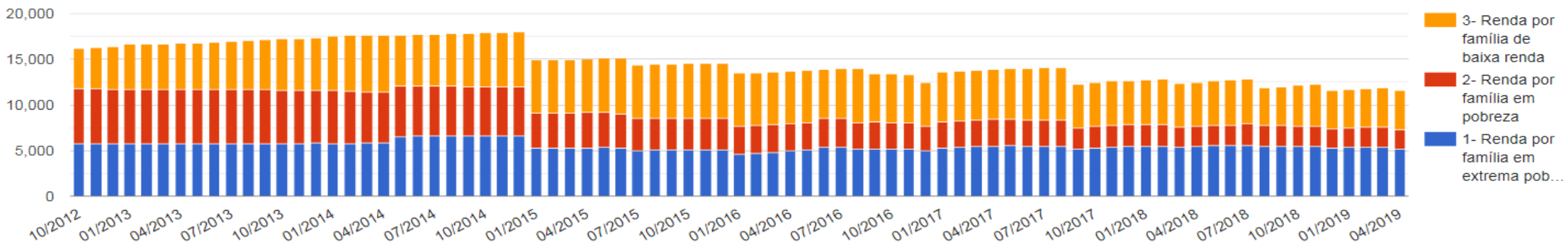
# Cadastro Único: perfil das pessoas/famílias cadastradas – Raça / Faixa de renda

VisData > Painéis de Monitoramento > Cadastro Único: perfil das pessoas/famílias cadastradas > Lages/SC

Quantidade de pessoas cadastradas por raça/cor



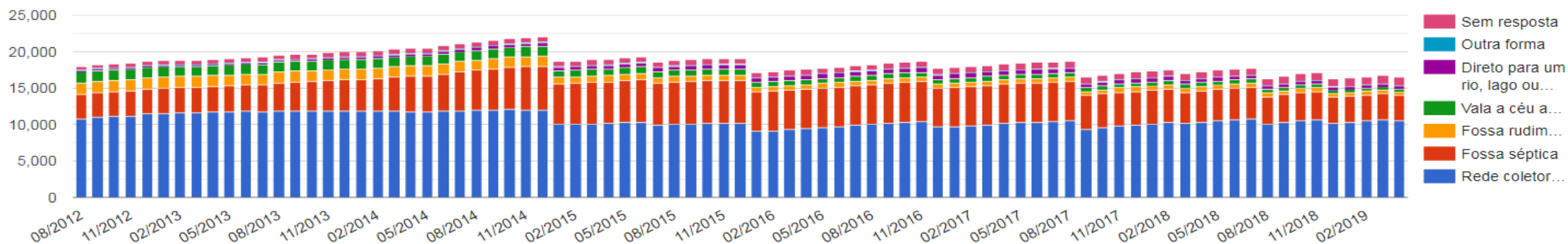
Quantidade de famílias cadastradas por faixa de renda



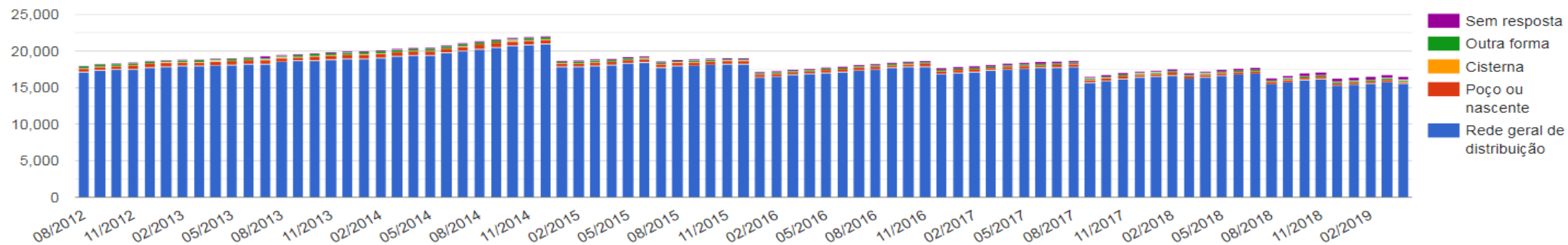
# Cadastro Único: perfil das pessoas/famílias cadastradas – Escoamento sanitário / Abastecimento de água

VisData > Painéis de Monitoramento > Cadastro Único: perfil das pessoas/famílias cadastradas > Lages/SC

Quantidade de famílias cadastradas por tipo de escoamento sanitário do domicílio



Quantidade de famílias cadastradas por forma de abastecimento de água do domicílio



# Produção de conhecimento

- Como está a **gestão local** do Programa Bolsa Família e do Cadastro Único?
- Qual é o **IGD-M** de Curitiba/PR e seus **fatores de condicionalidades**?

Ferramenta: **VisData**

Caminho: **VisData > Painéis de Monitoramento > Bolsa Família: Índice de Gestão Descentralizada (IGD)**

Nível geográfico: **nacional, regional, estadual e municipal**

# Bolsa Família: Índice de Gestão Descentralizada (IGD)

VisData > Painéis de Monitoramento > Cadastro Único: perfil das pessoas/famílias cadastradas > Curitiba/PR

Repassado em 03/2019

R\$ 139.148,33

Soma das Parcelas até

R\$ 139.148,33

TAFE

0,95

TAAS

0,89

TAC

0,85

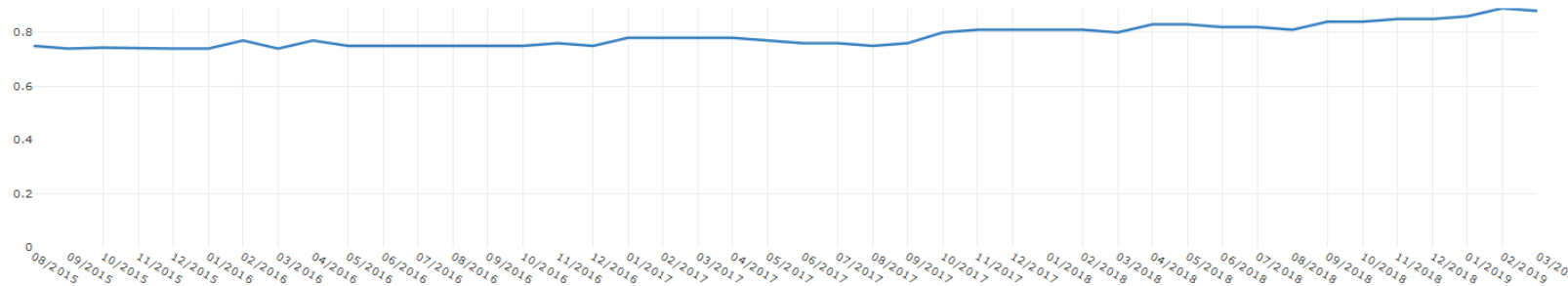
IGD-M

0,88

\*Informações sujeitas a alteração

Fonte:MC, Secretaria Nacional de Renda e Cidadania - SENARC

Índice de Gestão Descentralizada Municipal



# Bolsa Família: Índice de Gestão Descentralizada (IGD)

VisData > Painéis de Monitoramento > Cadastro Único: perfil das pessoas/famílias cadastradas > **Porto Alegre/RS**

Repassado em 03/2019

R\$ 97.010,50

Soma das Parcelas até

R\$ 97.010,50

TAFE

0,99

TAAS

0,65

TAC

0,84

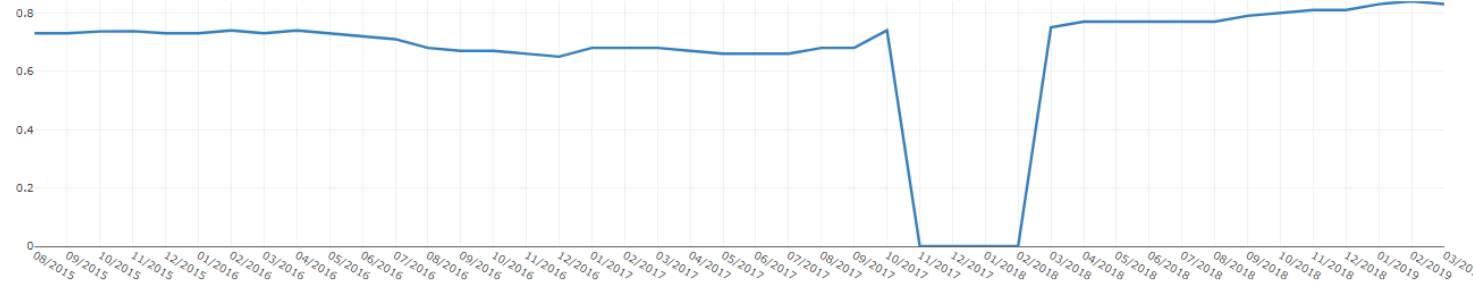
IGD-M

0,83

\*Informações sujeitas a alteração

Fonte:MC, Secretaria Nacional de Renda e Cidadania - SENARC

Índice de Gestão Descentralizada Municipal



# Produção de conhecimento

- Qual é o comportamento do **atendimento a usuários de drogas e vítimas de violência** nos CREAS ao longo do tempo no Brasil e no estado do Rio Grande do Sul?
- E no **CREAS Partenon** em Porto Alegre-RS (cod. 14314903256)?

Ferramenta: **VisData**

Caminho: **VisData > Painéis de Monitoramento > Atendimento CREAS (Centro de Referência Especializado de Assistência Social)**

Nível geográfico: **nacional, regional, estadual, municipal e por CREAS**

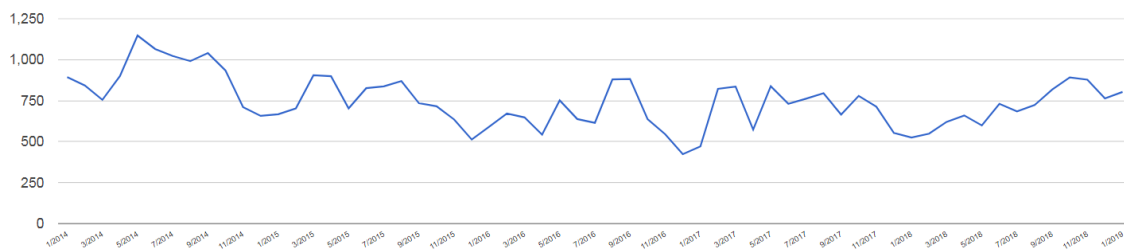
# RMA – Brasil

VisData > Painéis de Monitoramento > Atendimento CREAS (Centro de Referência Especializado de Assistência Social) > **Brasil**

## Crianças ou adolescentes usuárias de crack ou outras drogas

K.4. Crianças ou adolescentes usuárias de crack ou outras drogas

Ano



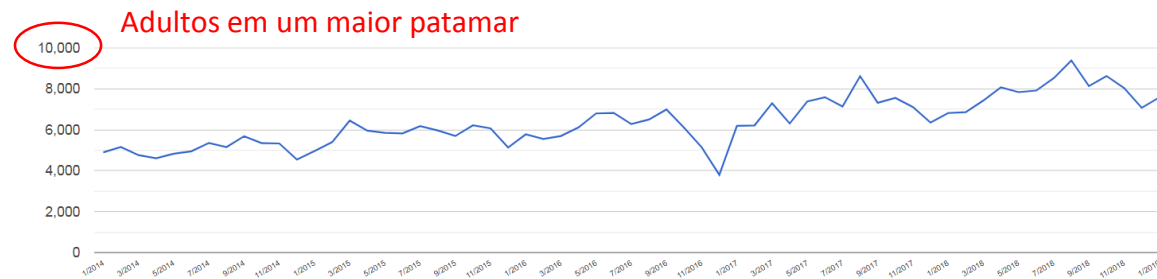
CSV

Fonte: Registro Mensal de Atendimento (Mensal)

## Pessoas adultas usuárias de crack ou outras drogas ilícitas

K.5. Pessoas adultas usuárias de crack ou outras drogas ilícitas

Ano



CSV

Fonte: Registro Mensal de Atendimento (Mensal)



# RMA – Brasil

VisData > Painéis de Monitoramento > Atendimento CREAS (Centro de Referência Especializado de Assistência Social) > **Brasil**

## Crianças ou adolescentes vítimas de violência intrafamiliar (física ou psicológica)

C.1. Crianças ou adolescentes vítimas de violência intrafamiliar (física ou psicológica)

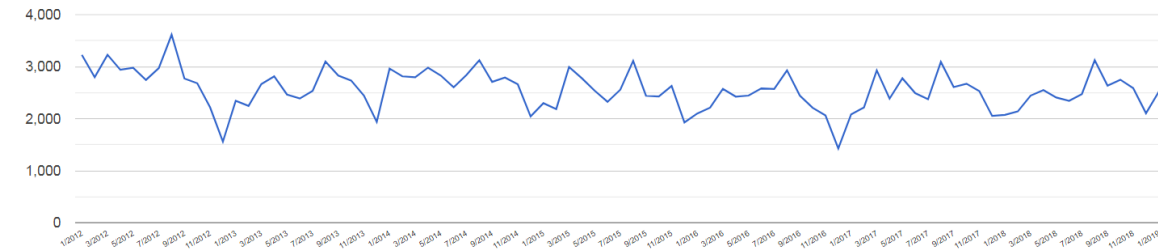
Ano



## Mulheres adultas (18 a 59 anos) vítimas de violência intrafamiliar (física, psicológica ou sexual)

F.1. Mulheres adultas (18 a 59 anos) vítimas de violência intrafamiliar (física, psicológica ou sexual)

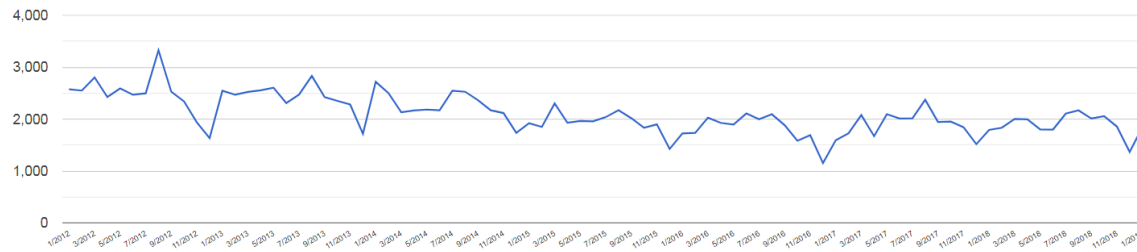
Ano



## Pessoas idosas vítimas de violência intrafamiliar (física, psicológica ou sexual)

D.1. Pessoas idosas vítimas de violência intrafamiliar (física, psicológica ou sexual)

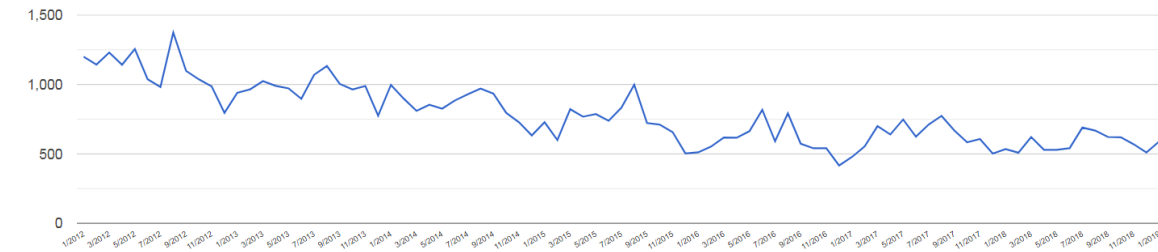
Ano



## Pessoas com deficiência vítimas de violência intrafamiliar (física, psicológica ou sexual)

E.1. Pessoas com deficiência vítimas de violência intrafamiliar (física, psicológica ou sexual)

Ano



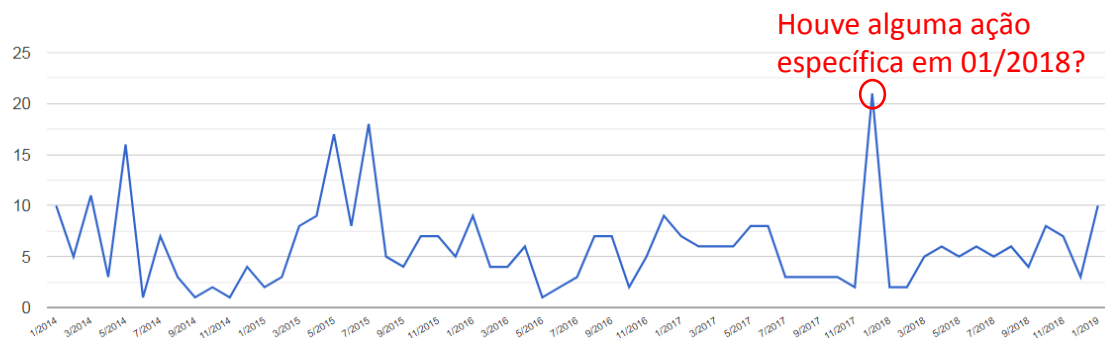
# RMA – Porto Alegre/RS

VisData > Painéis de Monitoramento > Atendimento CREAS (Centro de Referência Especializado de Assistência Social) > **Porto Alegre/RS**

## Crianças ou adolescentes usuárias de crack ou outras drogas

K.4. Crianças ou adolescentes usuárias de crack ou outras drogas

Ano



CSV

Fonte: Registro Mensal de Atendimento (Mensal)

## Pessoas adultas usuárias de crack ou outras drogas ilícitas

K.5. Pessoas adultas usuárias de crack ou outras drogas ilícitas

Ano



CSV

Fonte: Registro Mensal de Atendimento (Mensal)

# RMA – Porto Alegre/RS

VisData > Painéis de Monitoramento > Atendimento CREAS (Centro de Referência Especializado de Assistência Social) > **Porto Alegre/RS**

## Crianças ou adolescentes vítimas de violência intrafamiliar (física ou psicológica)

C.1. Crianças ou adolescentes vítimas de violência intrafamiliar (física ou psicológica)

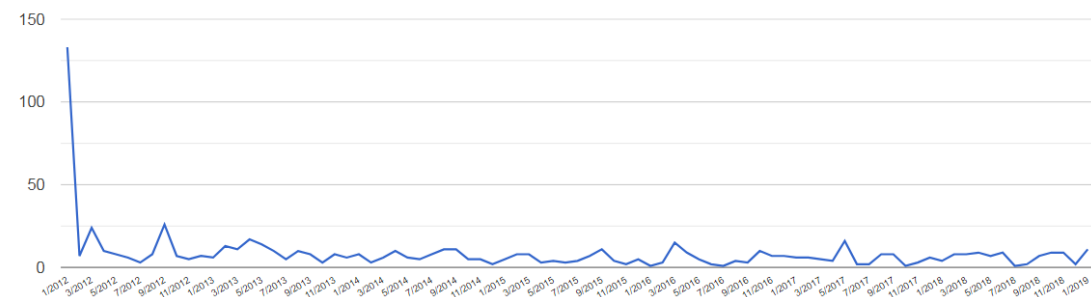
Ano



## Mulheres adultas (18 a 59 anos) vítimas de violência intrafamiliar (física, psicológica ou sexual)

F.1. Mulheres adultas (18 a 59 anos) vítimas de violência intrafamiliar (física, psicológica ou sexual)

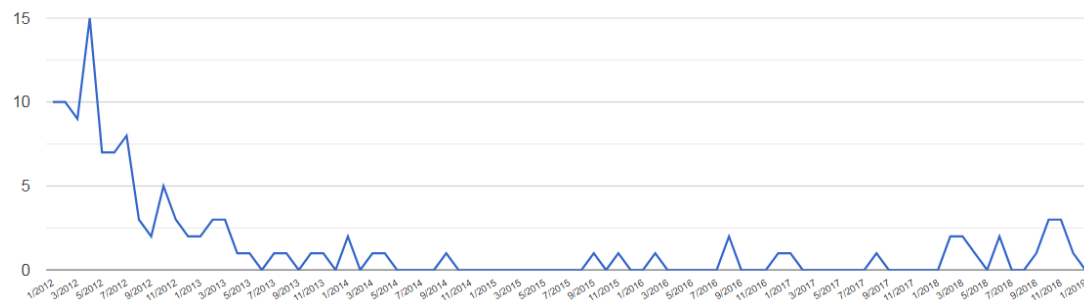
Ano



## Pessoas idosas vítimas de violência intrafamiliar (física, psicológica ou sexual)

D.1. Pessoas idosas vítimas de violência intrafamiliar (física, psicológica ou sexual)

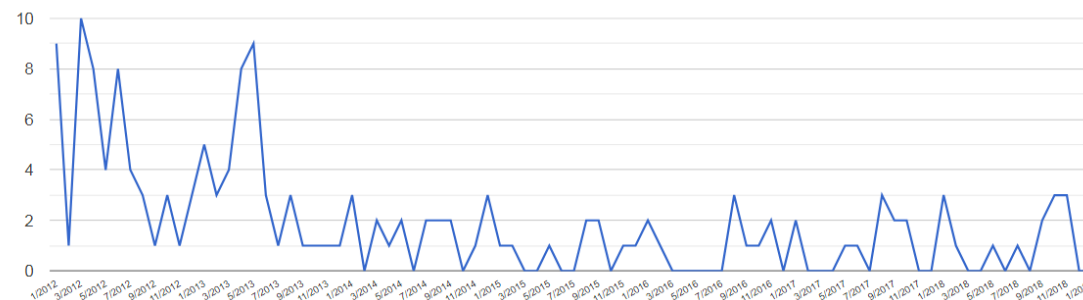
Ano



## Pessoas com deficiência vítimas de violência intrafamiliar (física, psicológica ou sexual)

E.1. Pessoas com deficiência vítimas de violência intrafamiliar (física, psicológica ou sexual)

Ano



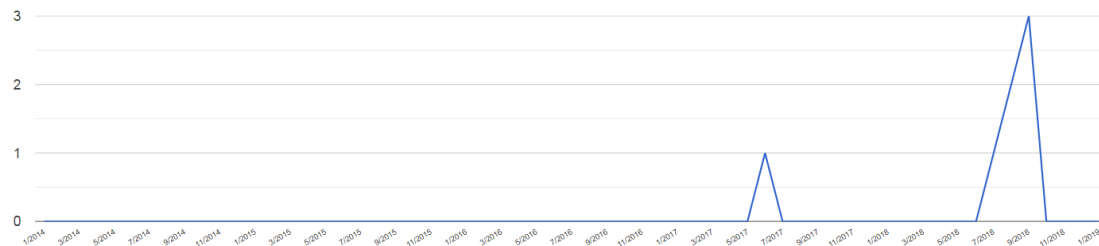
# RMA – Porto Alegre/RS – CREAS Partenon (cod. 14314903256)

VisData > Painéis de Monitoramento > Atendimento CREAS (Centro de Referência Especializado de Assistência Social) > Porto Alegre/RS > CREAS Partenon

### Crianças ou adolescentes usuárias de crack ou outras drogas

K.4. Crianças ou adolescentes usuárias de crack ou outras drogas

Ano



CSV

Fonte: Registro Mensal de Atendimento (Mensal)

### Pessoas adultas usuárias de crack ou outras drogas ilícitas

K.5. Pessoas adultas usuárias de crack ou outras drogas ilícitas

Ano



CSV

Fonte: Registro Mensal de Atendimento (Mensal)

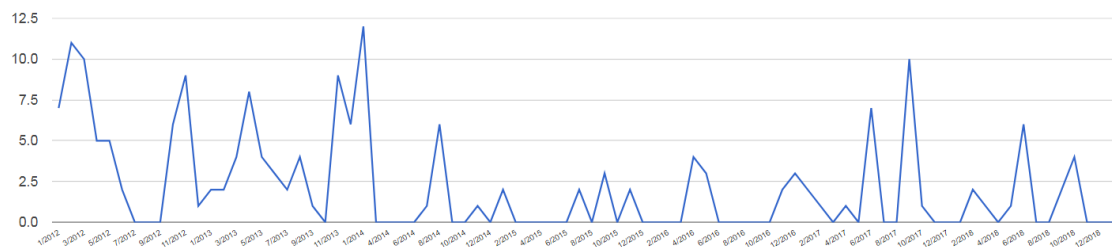
# RMA – Porto Alegre/RS – CREAS Partenon (cod. 14314903256)

VisData > Painéis de Monitoramento > Atendimento CREAS (Centro de Referência Especializado de Assistência Social) > Porto Alegre/RS > CREAS Partenon

## Crianças ou adolescentes vítimas de violência intrafamiliar (física ou psicológica)

C.1. Crianças ou adolescentes vítimas de violência intrafamiliar (física ou psicológica)

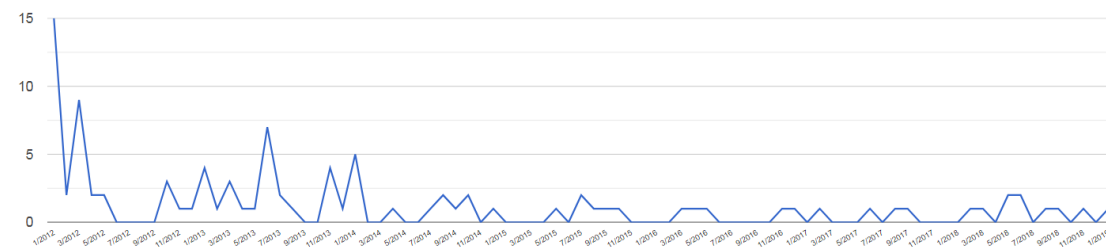
Ano



## Mulheres adultas (18 a 59 anos) vítimas de violência intrafamiliar (física, psicológica ou sexual)

F.1. Mulheres adultas (18 a 59 anos) vítimas de violência intrafamiliar (física, psicológica ou sexual)

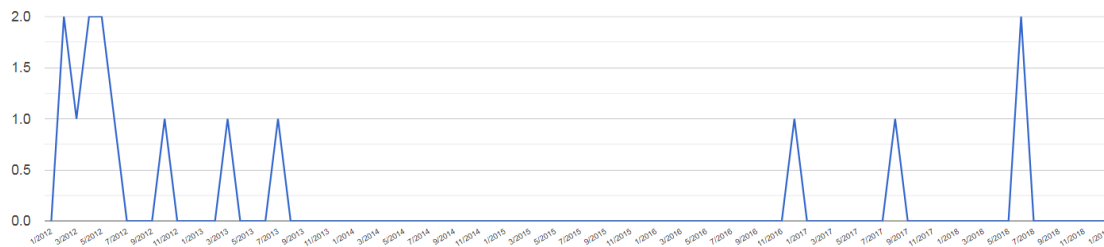
Ano



## Pessoas idosas vítimas de violência intrafamiliar (física, psicológica ou sexual)

D.1. Pessoas idosas vítimas de violência intrafamiliar (física, psicológica ou sexual)

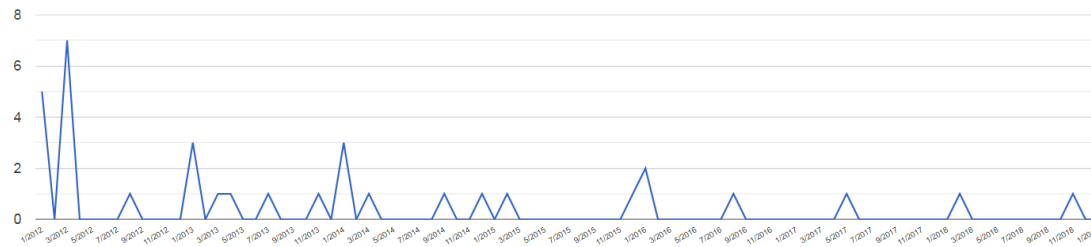
Ano



## Pessoas com deficiência vítimas de violência intrafamiliar (física, psicológica ou sexual)

E.1. Pessoas com deficiência vítimas de violência intrafamiliar (física, psicológica ou sexual)

Ano



# Produção de conhecimento

- Em quais cidades há mais registros de pessoas/famílias em **situação de rua**?
- Como está o **atendimento** da assistência social em relação à **população de rua**?
- E a relação entre pessoas atendidas pelos **Centros POP** e a inclusão de pessoas/famílias em situação de rua no Cadastro Único?

Ferramentas: **CECAD 2.0, VisData, RMA**

Nível geográfico: **nacional, regional, estadual, municipal e por Centro POP**

# Municípios brasileiros com mais famílias em situação de rua no Cadastro Único e beneficiárias do Programa Bolsa Família

IBGE	UF (sigla)	MUNICÍPIO	CadÚnico	PBF	PBF/CadÚnico (%)
355030	SP	SÃO PAULO	31.022	23.421	75,5%
310620	MG	BELO HORIZONTE	8.043	6.413	79,7%
330455	RJ	RIO DE JANEIRO	5.701	4.615	81,0%
530010	DF	BRASÍLIA	3.055	2.535	83,0%
230440	CE	FORTALEZA	2.573	2.169	84,3%

CECAD 2.0 > EXPLORAR DADOS > SÉRIE HISTÓRICA > Cadastro Único > GPTE > Distribuição de Grupos Relacionados às Questões Conjunturais > Famílias em Situação de Rua > **Famílias em situação de rua cadastradas** > **Selecione uma UF e um Município** > **MAIORES VALORES DO PAÍS**

IBGE	UF	Município	Famílias em situação de rua cadastradas
355030	SP	SÃO PAULO	31.022
310620	MG	BELO HORIZONTE	8.043
330455	RJ	RIO DE JANEIRO	5.701
530010	DF	BRASÍLIA	3.055
230440	CE	FORTALEZA	2.573

CECAD 2.0 > EXPLORAR DADOS > SÉRIE HISTÓRICA > Cadastro Único > GPTE > Distribuição de Grupos Relacionados às Questões Conjunturais > Famílias em Situação de Rua > **Famílias em situação de rua beneficiárias do Programa Bolsa Família** > **Selecione uma UF e um Município** > **MAIORES VALORES DO PAÍS**

IBGE	UF	Município	Famílias em situação de rua beneficiárias do Programa Bolsa Família
355030	SP	SÃO PAULO	23.421
310620	MG	BELO HORIZONTE	6.413
330455	RJ	RIO DE JANEIRO	4.615
530010	DF	BRASÍLIA	2.535
230440	CE	FORTALEZA	2.169

# Centro POP e pessoas/famílias em situação de rua

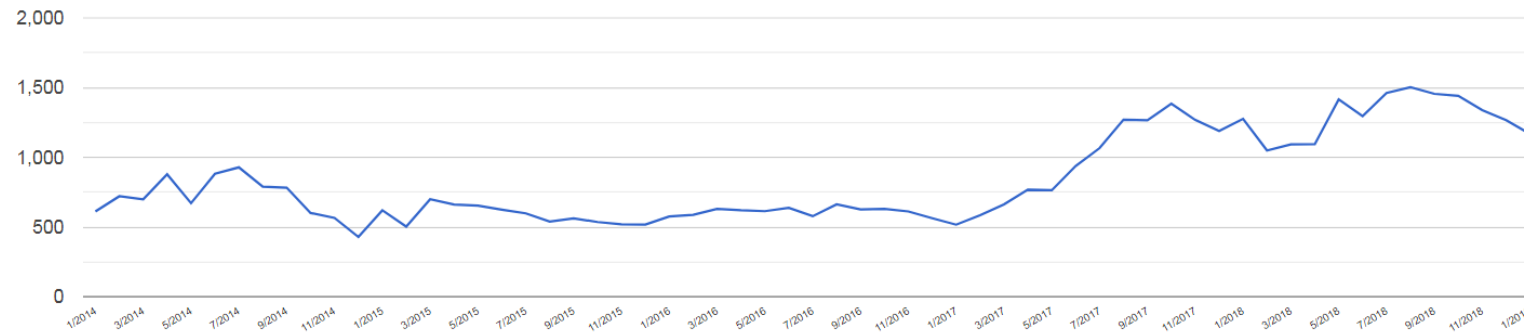
VisData > Painéis de Monitoramento > Atendimento Centro POP > Curitiba/PR > Todos os Centro POP

## Pessoas em situação de rua atendidas pelo Centro POP (Fonte: RMA)

A. QUANTIDADE E PERFIL DAS PESSOAS EM SITUAÇÃO DE RUA ATENDIDAS NO MÊS DE REFERÊNCIA

a1 - Total de pessoas em situação de rua atendidas no mês de referência

Ano



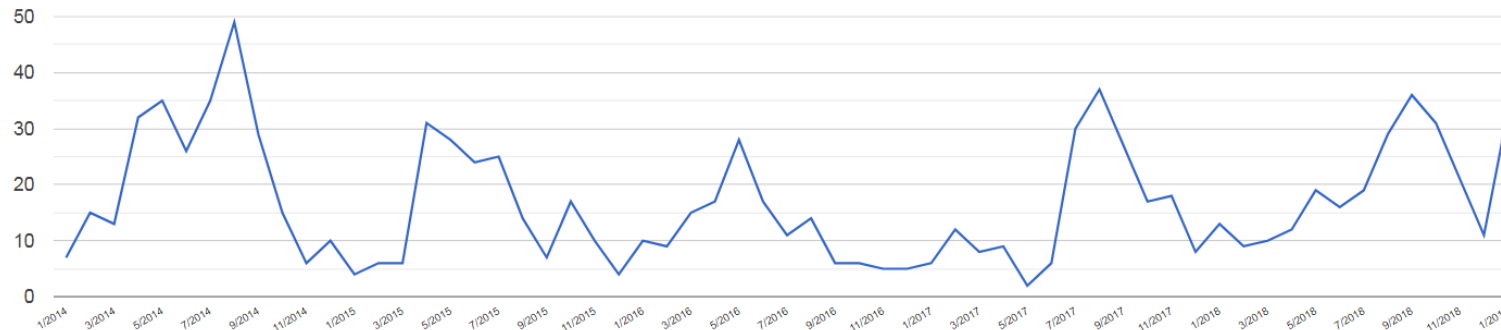
Mês/Ano	Pessoas atendidas pelo Centro POP
11/2018	1.338
12/2018	1.266
01/2019	1.167

## Pessoas em situação de rua incluídas no Cadastro Único (Fonte: RMA)

C. CADASTRAMENTO DE PESSOAS EM SITUAÇÃO DE RUA DURANTE O MÊS DE REFERÊNCIA

C.1. Pessoas que foram incluídas no Cadastro Único para Programas Sociais, no mês

Ano



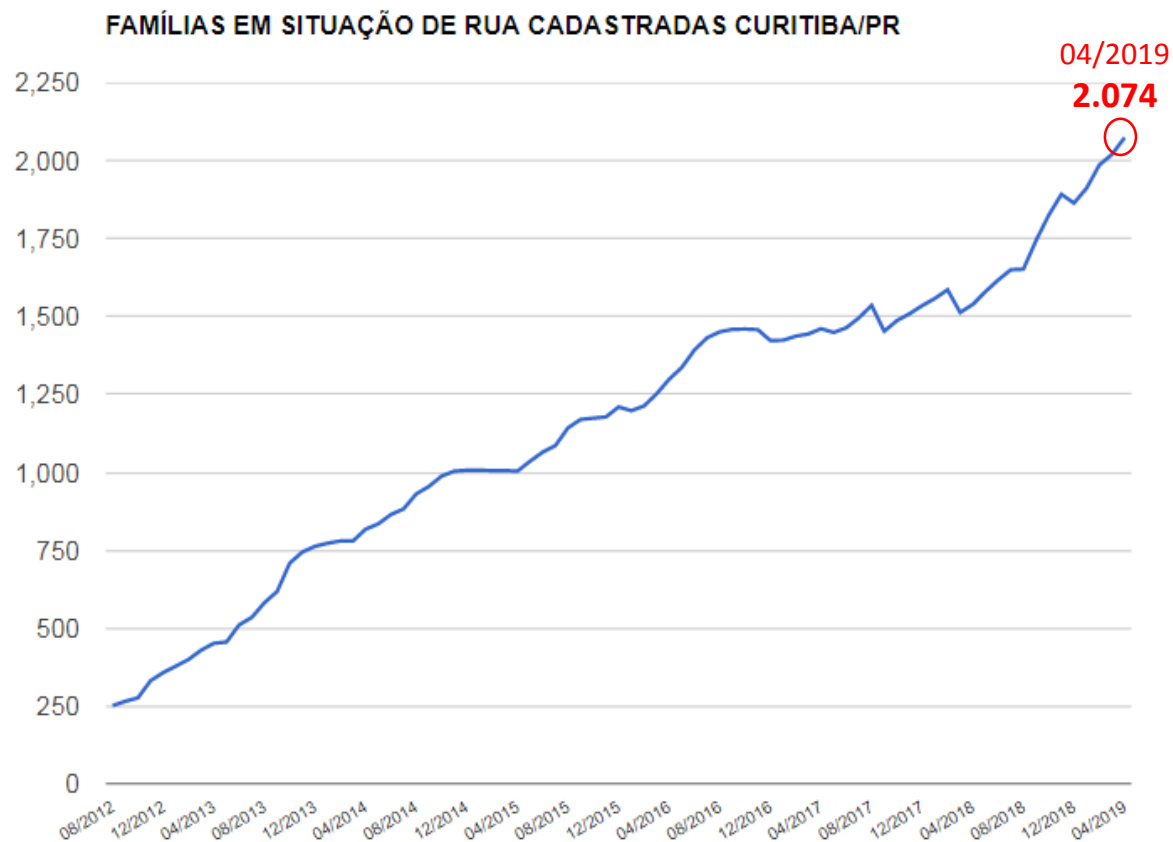
Mês/Ano	Pessoas incluídas no CadÚnico
11/2018	21
12/2018	11
01/2019	33

Nos últimos 3 meses, **2%** do número de pessoas atendidas no **Centro POP** foram incluídas no **Cadastro Único**

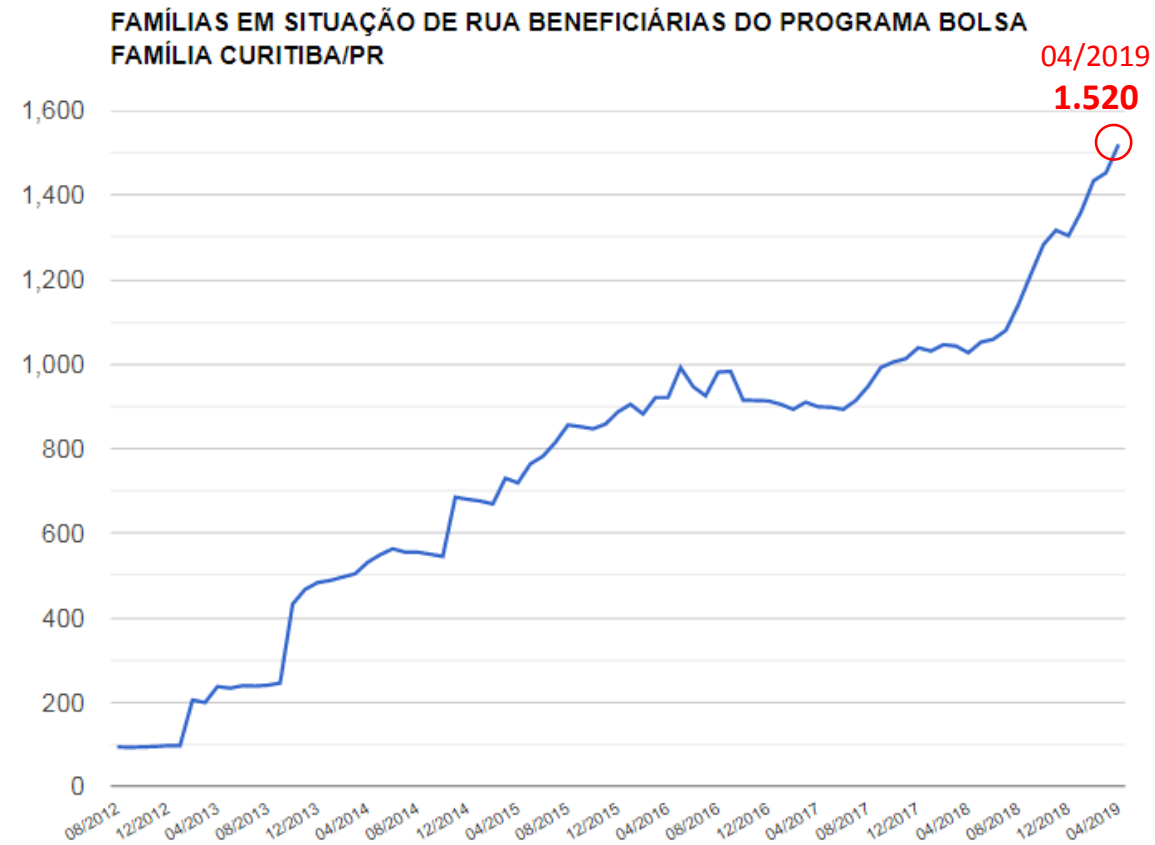


# Centro POP e pessoas/famílias em situação de rua

Entre 2011 e 2017, o número de **Centros Pop** no Brasil passou de **90** para **227**. Dentre outras atividades, estes Centros realizam **atendimentos individuais** e incluem pessoas em situação de rua no **Cadastro Único**.



CECAD 2.0 > EXPLORAR DADOS > SÉRIE HISTÓRICA > Cadastro Único > GPTE > Distribuição de Grupos Relacionados às Questões Conjunturais > Famílias em Situação de Rua > Famílias em situação de rua cadastradas > PR-Paraná > Curitiba



CECAD 2.0 > EXPLORAR DADOS > SÉRIE HISTÓRICA > Cadastro Único > GPTE > Distribuição de Grupos Relacionados às Questões Conjunturais > Famílias em Situação de Rua > Famílias em situação de rua beneficiárias do Programa Bolsa Família > PR-Paraná > Curitiba

# Produção de conhecimento

- Atuação em contextos de **desastres**:
  - Diagnóstico da ocorrência, mediante acesso a informações;
  - Subsidiar tomada de decisão em ações de prevenção de riscos sociais.
- Qual o comportamento dos atendimentos no serviço da assistência social de **Mariana-MG** após o rompimento da barragem?

# Registro Mensal de Atendimentos – Mariana/MG

VisData > Painéis de Monitoramento > Atendimento CRAS (Centro de Referência de Assistência Social) > Mariana/MG (2014,2015, 2016)

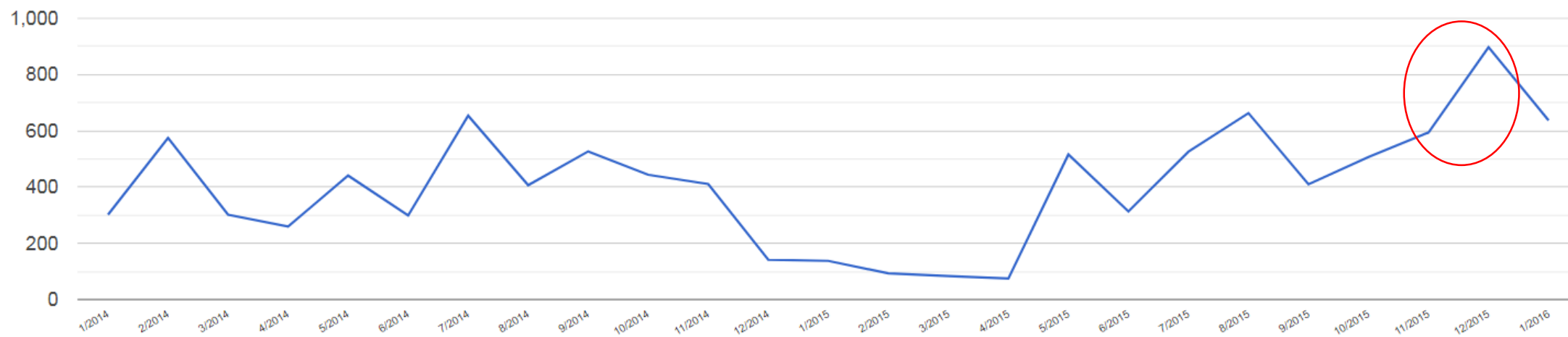
Data do rompimento da barragem  
**5 de novembro de 2015**

Atendimentos realizados no CRAS – Mariana/MG		
Nov/15	Dez/15	Variação
<b>594</b>	<b>897</b>	<b>+51%</b>

## C. VOLUME DE ATENDIMENTOS INDIVIDUALIZADOS REALIZADOS NO CRAS, NO MÊS DE REFERÊNCIA

C.1. Total de atendimentos individualizados realizados, no mês

Ano



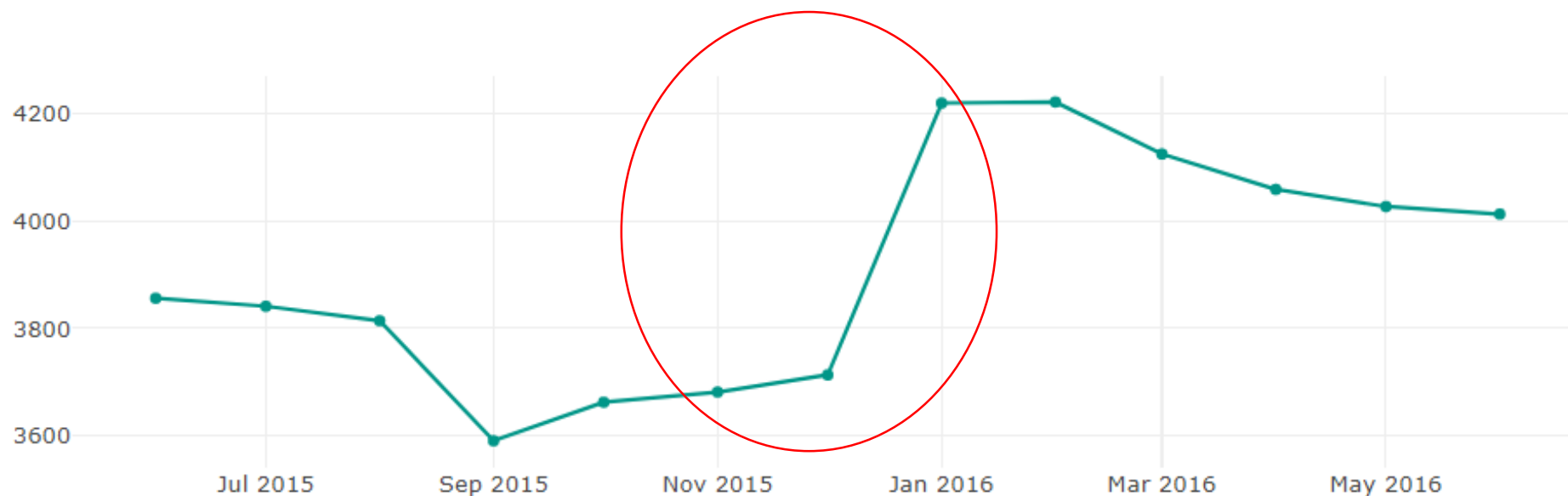
# Famílias beneficiárias do PBF – Mariana/MG

VisData > Painéis de Monitoramento > Programa Bolsa Família: benefícios > **Mariana/MG** (Junho/2015 – Junho/2016)

Data do rompimento da barragem  
**5 de novembro de 2015**

Famílias Beneficiárias do PBF – Mariana/MG			
Mês	Nov/15	Dez/15	Jan/16
Total	3.681	3.713	4.220
Variação	-	+2,63%	+13,65%

Quantidade de famílias beneficiárias do PBF



# Produção de conhecimento

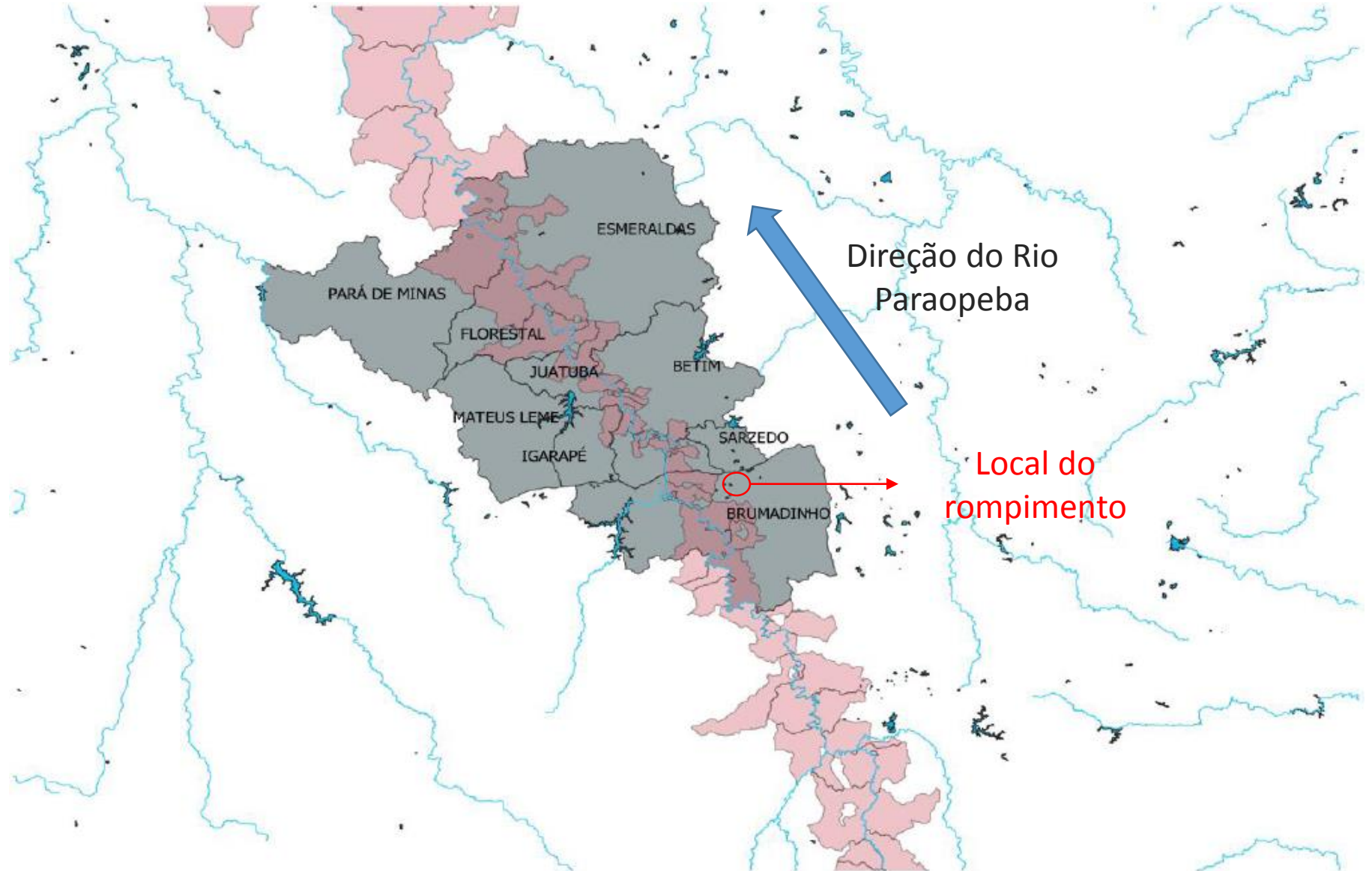
- Atuação em contextos de **desastres**:
  - Diagnóstico da ocorrência, mediante acesso a informações;
  - Subsidiar tomada de decisão em ações de prevenção de riscos sociais.
- Qual o dimensionamento de demandas sociais emergenciais localizados entre a **barragem de Brumadinho-MG** e o **lago de Três Marias-MG**?

## Mapeamento de municípios localizados entre Brumadinho/MG e o lago de Três Marias (MG)

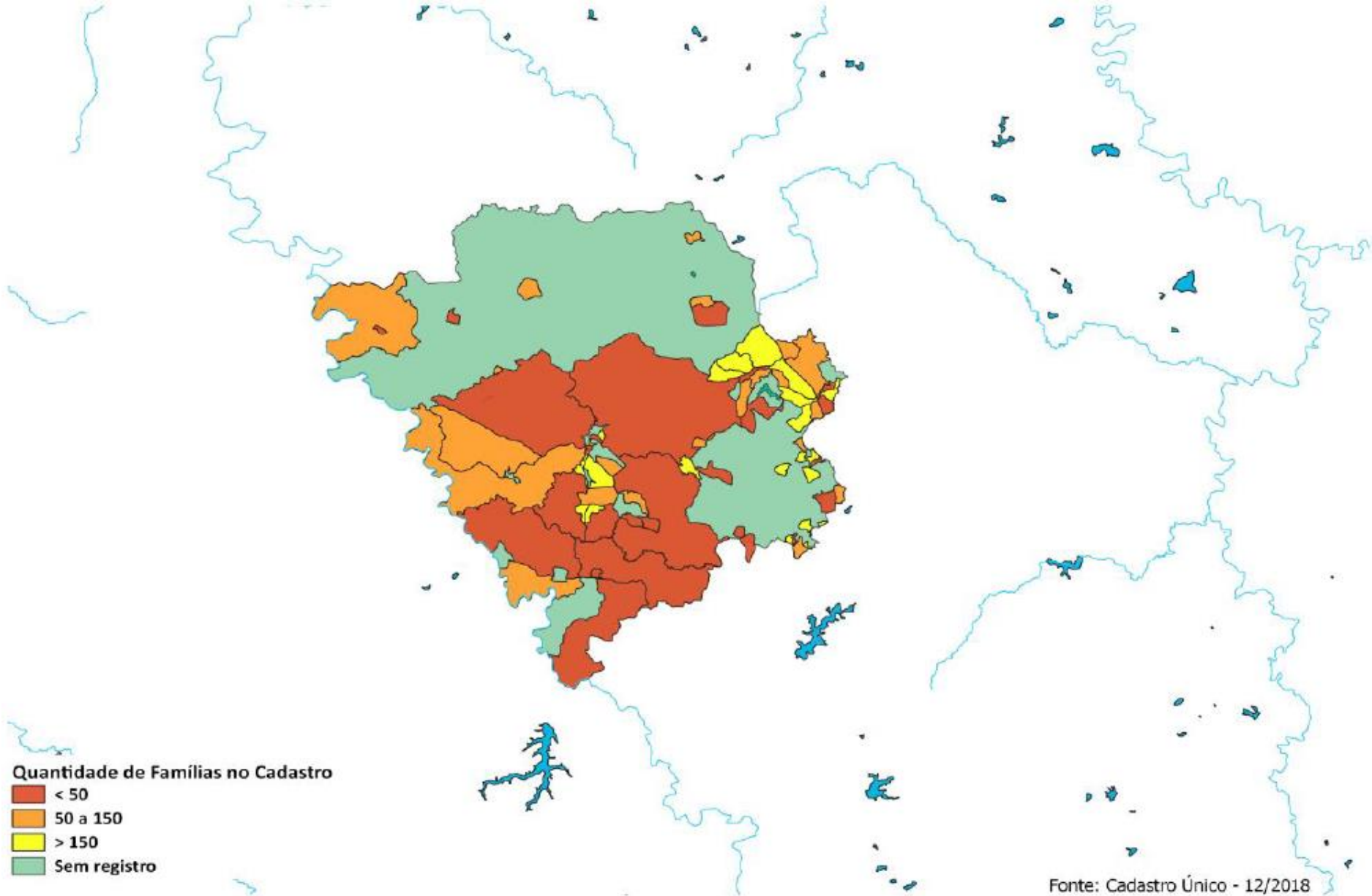
Data do rompimento da  
barragem  
**25 de janeiro de 2019**

- 12 municípios com **alto potencial de vulnerabilidade** estão localizados entre a barragem de Brumadinho/MG e o lago de Três Marias (MG)

- Foram georreferenciadas cerca de **40 mil famílias de baixa renda** que moram nos municípios situados ao longo do Rio Paraopeba, atingido pela lama



# Distribuição das famílias do Cadastro Único por setor censitário no município de **Esmeralda/MG**



# Distribuição das famílias do Cadastro Único no município de Esmeralda/MG

CECAD 2.0 > EXPLORAR > CRAS/CREAS LOCALIDADE > MG-Minas Gerais > Esmeralda > Faixa de Renda Familiar Per Capita

CECAD 2.0



O QUE É?

TABCAD

EXPLORAR

PAINEL

Login



CECAD > EXPLORAR DADOS > LISTA CRAS/CREAS/LOCALIDADE

## ESCOLHA REFERÊNCIA:

Com marcação PBF (Abril 2019)  Sem marcação PBF (Maio 2019)

MG-Minas Gerais

Escolha um local

CRAS/CREAS

Nome da Localidade

Filtro Faixa da Renda Familiar Per Capita

consultar

Localidade	Quantidade Famílias				
	Extrema Pobreza	Pobreza	Baixa Renda	Acima de 1/2 S.M.	Total
16POVOADO SAO JOSE	1	0	0	0	1
17	1	0	0	0	1
18	0	1	0	0	1
Localidade não preenchida	0	0	1	0	1
Localidade não preenchida	0	0	1	0	1
ABOBRAS	1	0	1	1	3
ABOBORAS	6	1	3	4	14
ABOBRAS	1	0	0	0	1
AGUA FRIA	0	0	1	0	1
ALEXANDRIA	71	20	15	14	120
ALEXANDRINA	1	0	1	0	2
ALVORADA	0	1	0	0	1



# Distribuição das famílias do Cadastro Único no município de Esmeralda/MG

CECAD 2.0 > EXPLORAR > CRAS/CREAS LOCALIDADE > MG-Minas Gerais > Esmeralda > Faixa de Renda Familiar Per Capita

CECAD 2.0 [O QUE É CECAD](#) [EXPLORAR DADOS](#) [PAINEL](#) [Login](#) [✉](#) [?](#)

[CECAD > EXPLORAR DADOS > LISTA ALTERNATIVA](#)

**ESCOLHA REFERÊNCIA:**  
 Com marcação PBF (Janeiro 2019)  Sem marcação PBF (Fevereiro 2019)  
MG-Minas Gerais Esmeraldas

CRAS/CREAS  
 Nome da Localidade  
Filtro Faixa da Renda Familiar Per Capita  
Nova localidade:  
 5-Desastre Brumadinho 2019  
16-Evento Brumadinho setor censitario 2019

Localidade	Quantidade Famílias				Total
	Extrema Pobreza	Pobreza	Baixa Remda	Acima de 1/2 S.M.	
16POVOADO SAO JOSE	1	0	0	0	1
17	1	0	0	0	1
18	0	1	0	0	1
Localidade não preenchida	0	0	1	0	1
Localidade não preenchida	0	0	1	0	1
ABOBRAS	1	0	1	1	3
ABOBORAS	4	1	4	4	13
ABOBRAS	1	0	0	0	1
AGUA FRIA	0	0	1	0	1
ALEXANDRIA	70	20	13	11	114
ALEXANDRINA	1	0	1	0	2
ALVORADA	0	1	0	0	1
AMARALLYS	3	0	0	0	3
AMARILIS	1	0	0	0	1
AMARILLIS	1	0	0	0	1

# Distribuição das famílias do Cadastro Único no município de Esmeralda/MG

CECAD 2.0 > EXPLORAR > CRAS/CREAS LOCALIDADE > MG-Minas Gerais > Esmeralda > Faixa de Renda Familiar Per Capita

## Exemplo de normalização:

### Preposição

PIEDADE DO PARAÓPEBA 65

PIEDADE PARAÓPEBA 3

### Espaço em branco

LOSANGELES 4

LOS ANGELES 52

## Exemplo de padronização:

AMARALLYS 3

AMARILIS 1

AMARILLIS 1

AMARILLYS 20

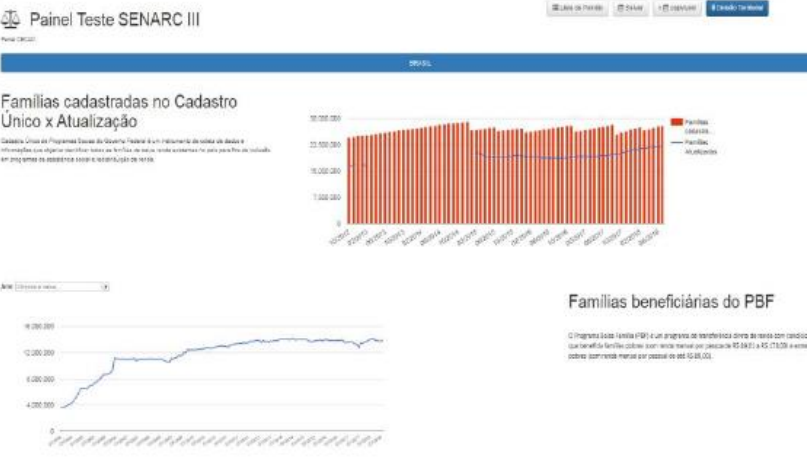
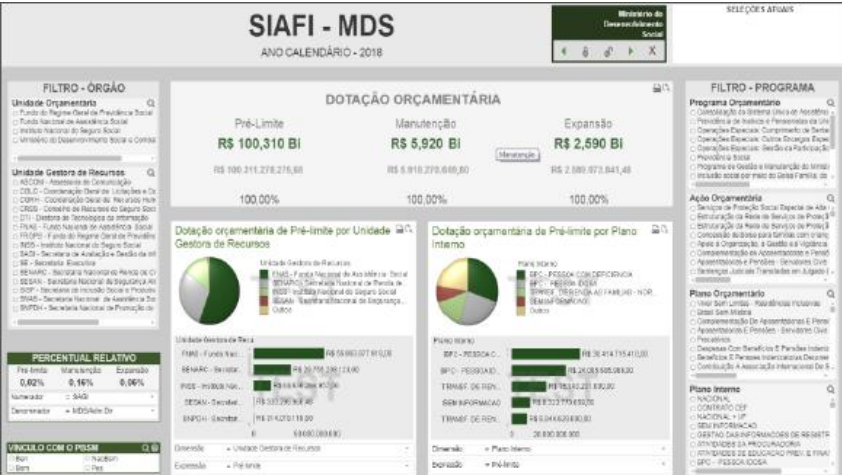
AMARILYS 2

AMARYLLIS 1

Localidade	Quantidade Famílias				Total
	Extrema Pobreza	Pobreza	Baixa Remda	Acima de 1/2 S.M.	
ABOBORAS	6	1	5	5	17
ALEXANDRIA	71	20	14	11	116
ALVORADA	0	1	0	0	1
AMARILLYS	14	3	3	8	28
ANDIROBA	41	22	35	41	139
ARAUJOS	24	7	8	6	45
AREA RURAL	0	0	1	0	1
BAIRRO ANDIROBA	0	0	0	1	1
BAMBUS	13	6	11	8	38
BANDEIRANTES	1	0	1	0	2
BEIRA CORREGO	5	2	3	4	14
BOA VISTA	12	3	8	1	24
CACHOEIRA	4	1	4	0	9
CACHOEIRINHA	8	4	9	9	30
CAIO MARTINS	10	4	12	8	34

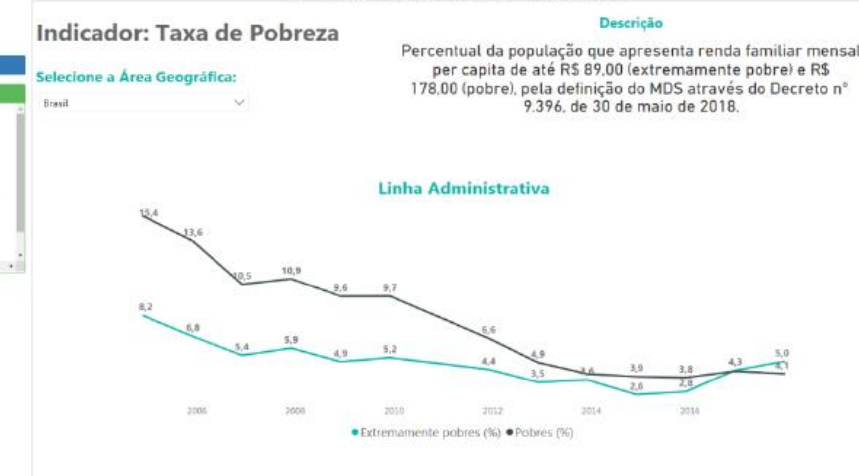
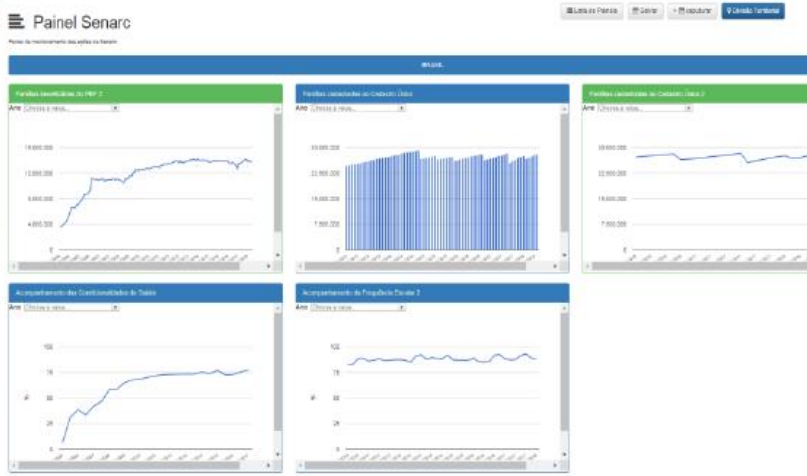
Quantitativo do tratamento dado ao nome dos bairros dos municípios localizados entre a barragem de **Brumadinho** e o **lago de Três Marias** (MG)

Município	Total de logradouros	Total de logradouros tratados
Brumadinho	210	114
Esmeraldas	408	135
Florestal	58	40
Igarapé	180	93
Juatuba	144	52
Mário Campos	79	37
Mateus Leme	126	60
Pará de Minas	227	122
São Joaquim Bicas	222	101
Sarzedo	162	39
<b>TOTAL</b>	<b>1.816</b>	<b>793</b>



### Dados dos medalhistas


Nome	CPF	Médico
SAHIEL DOS SANTOS OLIVEIRA	2011.046.1012.046.02010.11M	Não Def.
RENANSONZA SILVA	2011.046.1011.046.01010.11M	Não Def.
NEWTON FERREIRA DE OLIVEIRA	2011.046.1012.046.02010.11M	Não Def.
JOSE MARCELO MORENO DE BRITO	2011.046.1012.046.02010.11M	Não Def.
DEBAY LEYDION NASCIMENTO JUNIOR	2011.046.1012.046.02010.11M	Não Def.
LAYNO LUIZ CORREA DE BRITO	2011.046.1012.046.02010.11M	Não Def.
ANDRÉ LUÍZ DOS SANTOS	2011.046.1012.046.02010.11M	Não Def.
CHRISTIAN JUNIOR DE OLIVEIRA	2011.046.1012.046.02010.11M	Não Def.



# Tecnologia utilizada



PostgreSQL



Shiny from R Studio

Zuccone

Solr 

  
Apache

 pentaho®

Qlik 





 Power BI

## Ferramentas informacionais

### **CECAD 2.0 (acesso livre)**

De acesso livre, permite consulta de informações agregadas das famílias inscritas no Cadastro Único

### **CECAD (acesso com login)**

Acesso restrito a gestores, permite extração de informações das famílias inscritas no Cadastro Único

### **MOPS - Mapa Estratégicos para Políticas de Cidadania**

Portal que reúne informações sobre oportunidades de qualificação profissional e serviços públicos

### **VIS Data**

Sistema de gerenciamento e visualização de diversos programas e ações do Ministério da Cidadania

### **Consulta Cidadão**

Site que permite verificar se a pessoa está cadastrada no Cadastro Único

### **RI Social**

Acesse relatórios e boletins com dados sobre os programas, ações e serviços do MC em todo o país

### **Microdados**

Microdados não identificados de pesquisas para utilização em aplicativos estatísticos

### **Portal Bolsa Família no seu Município**

Apresenta informações e análise sobre o Programa Bolsa Família nos municípios brasileiros

### **Tab Social - Tabulador de Microdados**

Produza tabulações simples e cruzadas a partir das principais bases de microdados do MC

### **Portal de Segurança Alimentar e Nutricional**

Indicadores e Ferramentas Gerenciais de Segurança Alimentar e Nutricional

### **Portal do Censo SUAS**

Portal de publicações, pesquisas e sistemas de acompanhamento dos equipamentos de assistência social

### **Gestão SUAS**

Acesse as ferramentas de gestão do Sistema Único de Assistência Social (SUAS)

### **Registro Mensal de Atendimentos (RMA)**

Registro dos atendimentos mensais dos serviços disponíveis nas unidades da assistência social

### **Registro Mensal de Mobilizações (RMM)**

Registro das atividades de mobilização dos municípios no âmbito do Acessuas Trabalho

### **Portal Brasileiro de Dados Abertos**

Portal para a promoção da transparência, disponibilização de dados e informações públicas.

### **Catálogo de Ferramentas**

Conheças as principais ferramentas desenvolvidas pela Secretaria de Avaliação e Gestão da Informação

## PRINCIPAIS LINKS PARA ACESSAR DADOS E INFORMAÇÕES

**SAGI:** <https://aplicacoes.mds.gov.br/sagi/portal/>

**CECAD 2.0:** <https://aplicacoes.mds.gov.br/sagi/cecad20/painel03.php>

**VisData:** <https://aplicacoes.mds.gov.br/sagi/vis/data/home.php>

**Ferramentas informacionais:** <https://aplicacoes.mds.gov.br/sagi/portal/index.php?grupo=183>

MINISTÉRIO DA  
CIDADANIA



PÁTRIA AMADA  
**BRASIL**  
GOVERNO FEDERAL